

NC LOZOVAC 101



**NC LOZOVAC
101**

1317/1, 1317/2, 1317/3



REPUBLIKA HRVATSKA

Općinski sud u Šibeniku
ZEMLJIŠNOKNJIŽNI ODJEL ŠIBENIK
Stanje na dan: 10.03.2019. 22:43

Verificirani ZK uložak

Katastarska općina: 330094, LOZOVAC

Broj ZK uložka: POPIS I

Broj zadnjeg dnevnika: Z-1383/2019
Aktivne plombe:**IZVADAK IZ ZEMLJIŠNE KNJIGE
POPIS JAVNIH DOBARA****A
Posjedovnica
PRVI ODJELJAK**

| Rbr. | Broj zemljišta (kat. čestice) | Oznaka zemljišta | Površina | | | Primjedba |
|------|-------------------------------|------------------------|----------|-----|--------------|-----------|
| | | | jutro | čhv | m2 | |
| 1. | 142 ZGR | KUĆA, STARA PUMPA | | | 235 | |
| 2. | 143 ZGR | KUĆA, NOVA PUMPA, DVOR | | | 222 | |
| 3. | 183 ZGR | REZERVOAR | | | 40 | |
| 4. | 1317/1 | PUT | | | 9549 | |
| 5. | 1317/2 | PUT | | | 484 | |
| 6. | 1317/3 | PUT | | | 1248 | |
| 7. | 1322/1 | VODOVOD | | | 1259 | |
| 8. | 1322/2 | VODOVOD | | | 14898 | |
| 9. | 1322/3 | VODOVODNI KANAL | | | 5694 | |
| | | UKUPNO: | | | 33629 | |

**B
Vlastovnica**


| Rbr. | Sadržaj upisa | Primjedba |
|------|-----------------------------------|-----------|
| 1. | Vlasnički dio: 1/1 JAVNO DOBRO | |

**C
Teretovnica**

| Rbr. | Sadržaj upisa | Iznos | Primjedba |
|------|---------------|-------|-----------|
| | Tereta nema! | | |

Potvrđuje se da ovaj izvadak odgovara stanju zemljišne knjige na datum 10.03.2019.

NC LOZOVAC 102



NC LOZOVAC
102
1290, 1291



REPUBLIKA HRVATSKA

Općinski sud u Šibeniku
ZEMLJIŠNOKNJIŽNI ODJEL ŠIBENIK
Stanje na dan: 10.03.2019. 22:43

Verificirani ZK uložak

Katastarska općina: 330094, LOZOVAC

Broj ZK uložka: 266

Broj zadnjeg dnevnika: Z-7206/2014
Aktivne plombe: Z-1490/2019

VIŠE ZK TIJELA

IZVADAK IZ ZEMLJIŠNE KNJIGE

A

Posjedovnica
PRVI ODJELJAK

| Rbr. | Broj zemljišta (kat. čestice) | Oznaka zemljišta | Površina | | | Primjedba |
|------|-------------------------------|------------------|----------|-----|--------------|-----------|
| | | | jutro | čhv | m2 | |
| I | | | | | | |
| 1. | 1290 | PUT | | | | |
| 2. | 1291 | PUT | | | | |
| 3. | 1292 | PUT | | | | |
| 4. | 1293/1 | PUT | | | | |
| 5. | 1293/2 | PUT | | | | |
| 6. | 1294/1 | PUT | | | | |
| 7. | 1294/2 | PUT | | | | |
| 8. | 1295 | PUT | | | | |
| 9. | 1296/1 | PUT | | | 24103 | |
| 10. | 1296/2 | PUT | | | | |
| 11. | 1296/4 | PUT | | | 4200 | |
| 12. | 1297 | PUT | | | | |
| 13. | 1298/1 | PUT | | | | |
| 14. | 1298/2 | PUT | | | 6579 | |
| 15. | 1299/1 | PUT,PROLAZ | | | 9658 | |
| 16. | 1299/2 | PUT | | | 75 | |
| | | UKUPNO: | | | 44615 | |
| II | | | | | | |
| 1. | 1300/1 | PUT,PROLAZ | | | 10005 | |
| 2. | 1300/2 | PUT | | | 1687 | |
| 3. | 1300/3 | PUT,PROLAZ | | | 204 | |
| 4. | 1300/4 | PUT | | | 1955 | |
| 5. | 1300/5 | PUT,PROLAZ | | | 340 | |
| 6. | 1300/6 | PUT | | | 1213 | |
| | | UKUPNO: | | | 15404 | |

B
Vlastovnica


| Rbr. | Sadržaj upisa | Primjedba |
|---|--|-----------|
| ZK tijelo I - 1. Vlasnički dio: 1/1 | | |
| OPĆENARODNA IMOVINA | | |
| 2.1 | Upisuje se kao organ upravljanja: MJESNI NARODNI ODBOR LOZOVAC | |
| ZK tijelo II - 1. Vlasnički dio: 1/1 | | |
| OPĆENARODNA IMOVINA | | |
| 2.1 | Upisuje se kao organ upravljanja: MJESNI NARODNI ODBOR LOZOVAC | |

C
Teretovnica

| Rbr. | Sadržaj upisa | Iznos | Primjedba |
|------------------------|---|-------|-----------|
| 1. ZK tijelo II | | | |
| 1.1 | Pred. 9. ožujka 1992. Z 404/92 Na temelju rješenja od 16.8.1991. broj UPI -944-17/91-01/20 SO Šibenik uknjižuje se pravo služnosti izgradnje i rekonstrukcije podzemnog voda niskog napona od TS "Lozovac" do NV v. u. za "Konjevrate" te interpolaciju TS "Mlinice" preko čest. zem. 1300 u dužini od 12 m u korist: HRVATSKA ELEKTROPRIVREDA ZAGREB - DISTRIBUCIJA SPLIT - POGON ŠIBENIK | | |

Potvrđuje se da ovaj izvadak odgovara stanju zemljišne knjige na datum 10.03.2019.

NC LOZOVAC 103



NC LOZOVAC

103

1292



REPUBLIKA HRVATSKA

Općinski sud u Šibeniku
ZEMLJIŠNOKNJIŽNI ODJEL ŠIBENIK
Stanje na dan: 10.03.2019. 22:43

Verificirani ZK uložak

Katastarska općina: 330094, LOZOVAC

Broj ZK uložka: 266

Broj zadnjeg dnevnika: Z-7206/2014
Aktivne plombe: Z-1490/2019

VIŠE ZK TIJELA

IZVADAK IZ ZEMLJIŠNE KNJIGE

A
Posjedovnica
PRVI ODJELJAK

| Rbr. | Broj zemljišta (kat. čestice) | Oznaka zemljišta | Površina | | | Primjedba |
|-----------|-------------------------------|------------------|----------|-----|--------------|-----------|
| | | | jutro | čhv | m2 | |
| I | | | | | | |
| 1. | 1290 | PUT | | | | |
| 2. | 1291 | PUT | | | | |
| 3. | 1292 | PUT | | | | |
| 4. | 1293/1 | PUT | | | | |
| 5. | 1293/2 | PUT | | | | |
| 6. | 1294/1 | PUT | | | | |
| 7. | 1294/2 | PUT | | | | |
| 8. | 1295 | PUT | | | | |
| 9. | 1296/1 | PUT | | | 24103 | |
| 10. | 1296/2 | PUT | | | | |
| 11. | 1296/4 | PUT | | | 4200 | |
| 12. | 1297 | PUT | | | | |
| 13. | 1298/1 | PUT | | | | |
| 14. | 1298/2 | PUT | | | 6579 | |
| 15. | 1299/1 | PUT,PROLAZ | | | 9658 | |
| 16. | 1299/2 | PUT | | | 75 | |
| | | UKUPNO: | | | 44615 | |
| II | | | | | | |
| 1. | 1300/1 | PUT,PROLAZ | | | 10005 | |
| 2. | 1300/2 | PUT | | | 1687 | |
| 3. | 1300/3 | PUT,PROLAZ | | | 204 | |
| 4. | 1300/4 | PUT | | | 1955 | |
| 5. | 1300/5 | PUT,PROLAZ | | | 340 | |
| 6. | 1300/6 | PUT | | | 1213 | |
| | | UKUPNO: | | | 15404 | |

B

Vlastovnica

| Rbr. | Sadržaj upisa | Primjedba |
|---|--|-----------|
| ZK tijelo I - 1. Vlasnički dio: 1/1 | | |
| OPĆENARODNA IMOVINA | | |
| 2.1 | Upisuje se kao organ upravljanja: MJESNI NARODNI ODBOR LOZOVAC | |
| ZK tijelo II - 1. Vlasnički dio: 1/1 | | |
| OPĆENARODNA IMOVINA | | |
| 2.1 | Upisuje se kao organ upravljanja: MJESNI NARODNI ODBOR LOZOVAC | |

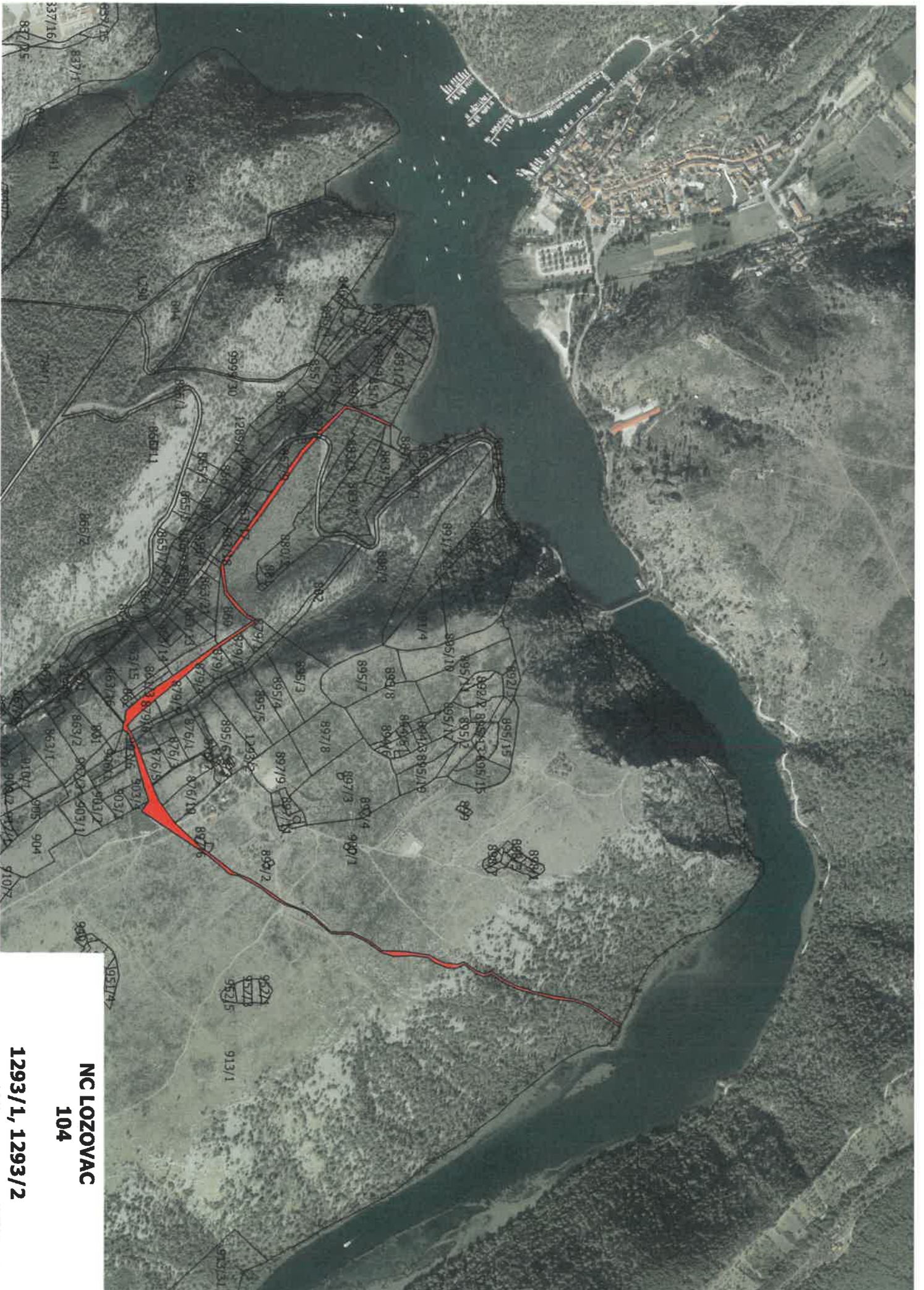
C

Teretovnica

| Rbr. | Sadržaj upisa | Iznos | Primjedba |
|------------------------|---|-------|-----------|
| 1. ZK tijelo II | | | |
| 1.1 | Pred. 9. ožujka 1992. Z 404/92 Na temelju rješenja od 16.8.1991. broj UPI -944-17/91-01/20 SO Šibenik uknjižuje se pravo služnosti izgradnje i rekonstrukcije podzemnog voda niskog napona od TS "Lozovac" do NV v. u. za "Konjevrate" te interpolaciju TS "Mlinice" preko čest. zem. 1300 u dužini od 12 m u korist: HRVATSKA ELEKTROPRIVREDA ZAGREB - DISTRIBUCIJA SPLIT - POGON ŠIBENIK | | |

Potvrđuje se da ovaj izvadak odgovara stanju zemljišne knjige na datum 10.03.2019.

NC LOZOVAC 104



NC LOZOVAC
104
1293/1, 1293/2



REPUBLIKA HRVATSKA

Općinski sud u Šibeniku
ZEMLJIŠNOKNJIŽNI ODJEL ŠIBENIK
Stanje na dan: 10.03.2019. 22:43

Verificirani ZK uložak

Katastarska općina: 330094, LOZOVAC

Broj ZK uložka: 266

Broj zadnjeg dnevnika: Z-7206/2014

VIŠE ZK TIJELA

Aktivne plombe: Z-1490/2019

IZVADAK IZ ZEMLJIŠNE KNJIGE

A

Posjedovnica
PRVI ODJELJAK

| Rbr. | Broj zemljišta (kat. čestice) | Oznaka zemljišta | Površina | | | Primjedba |
|-----------|-------------------------------|------------------|----------|-----|--------------|-----------|
| | | | jutro | čhv | m2 | |
| I | | | | | | |
| 1. | 1290 | PUT | | | | |
| 2. | 1291 | PUT | | | | |
| 3. | 1292 | PUT | | | | |
| 4. | 1293/1 | PUT | | | | |
| 5. | 1293/2 | PUT | | | | |
| 6. | 1294/1 | PUT | | | | |
| 7. | 1294/2 | PUT | | | | |
| 8. | 1295 | PUT | | | | |
| 9. | 1296/1 | PUT | | | 24103 | |
| 10. | 1296/2 | PUT | | | | |
| 11. | 1296/4 | PUT | | | 4200 | |
| 12. | 1297 | PUT | | | | |
| 13. | 1298/1 | PUT | | | | |
| 14. | 1298/2 | PUT | | | 6579 | |
| 15. | 1299/1 | PUT,PROLAZ | | | 9658 | |
| 16. | 1299/2 | PUT | | | 75 | |
| | | UKUPNO: | | | 44615 | |
| II | | | | | | |
| 1. | 1300/1 | PUT,PROLAZ | | | 10005 | |
| 2. | 1300/2 | PUT | | | 1687 | |
| 3. | 1300/3 | PUT,PROLAZ | | | 204 | |
| 4. | 1300/4 | PUT | | | 1955 | |
| 5. | 1300/5 | PUT,PROLAZ | | | 340 | |
| 6. | 1300/6 | PUT | | | 1213 | |
| | | UKUPNO: | | | 15404 | |

B

Vlastovnica

| Rbr. | Sadržaj upisa | Primjedba |
|--------------------------------------|---|-----------|
| ZK tijelo I - 1. Vlasnički dio: 1/1 | | |
| OPĆENARODNA IMOVINA | | |
| 2.1 | Upisuje se kao organ upravljanja: MJESNI NARODNI ODBOR LOZOVAC | |
| ZK tijelo II - 1. Vlasnički dio: 1/1 | | |
| OPĆENARODNA IMOVINA | | |
| 2.1 | Upisuje se kao organ upravljanja: MJESNI NARODNI ODBOR LOZOVAC | |


C

Teretovnica

| Rbr. | Sadržaj upisa | Iznos | Primjedba |
|-----------------|---|-------|-----------|
| 1. ZK tijelo II | | | |
| 1.1 | Pred. 9. ožujka 1992. Z 404/92 Na temelju rješenja od 16.8.1991. broj UPI -944-17/91-01/20 SO Šibenik uknjižuje se pravo služnosti izgradnje i rekonstrukcije podzemnog voda niskog napona od TS "Lozovac" do NV v. u. za "Konjevrate" te interpolaciju TS "Mlinice" preko čest. zem. 1300 u dužini od 12 m u korist: HRVATSKA ELEKTROPRIVREDA ZAGREB - DISTRIBUCIJA SPLIT - POGON ŠIBENIK | | |

Potvrđuje se da ovaj izvadak odgovara stanju zemljišne knjige na datum 10.03.2019.

NC LOZOVAC 105



**1294/1, 1296/1, 1296/2, 1296/4,
1297, 1298/1, 1298/2, 1308,
1311/1, 1312, 1313, 1314**

**NC LOZOVAC
105**



REPUBLIKA HRVATSKA

Općinski sud u Šibeniku
ZEMLJIŠNOKNJIŽNI ODJEL ŠIBENIK
Stanje na dan: 10.03.2019. 22:43

Verificirani ZK uložak

Katastarska općina: 330094, LOZOVAC

Broj ZK uložka: 266

Broj zadnjeg dnevnika: Z-7206/2014
Aktivne plombe: Z-1490/2019

VIŠE ZK TIJELA

IZVADAK IZ ZEMLJIŠNE KNJIGE

A
Posjedovnica
PRVI ODJELJAK

| Rbr. | Broj zemljišta (kat. čestice) | Oznaka zemljišta | Površina | | | Primjedba |
|------|-------------------------------|------------------|----------|-----|--------------|-----------|
| | | | jutro | čhv | m2 | |
| I | | | | | | |
| 1. | 1290 | PUT | | | | |
| 2. | 1291 | PUT | | | | |
| 3. | 1292 | PUT | | | | |
| 4. | 1293/1 | PUT | | | | |
| 5. | 1293/2 | PUT | | | | |
| 6. | 1294/1 | PUT | | | | |
| 7. | 1294/2 | PUT | | | | |
| 8. | 1295 | PUT | | | | |
| 9. | 1296/1 | PUT | | | 24103 | |
| 10. | 1296/2 | PUT | | | | |
| 11. | 1296/4 | PUT | | | 4200 | |
| 12. | 1297 | PUT | | | | |
| 13. | 1298/1 | PUT | | | | |
| 14. | 1298/2 | PUT | | | 6579 | |
| 15. | 1299/1 | PUT,PROLAZ | | | 9658 | |
| 16. | 1299/2 | PUT | | | 75 | |
| | | UKUPNO: | | | 44615 | |
| II | | | | | | |
| 1. | 1300/1 | PUT,PROLAZ | | | 10005 | |
| 2. | 1300/2 | PUT | | | 1687 | |
| 3. | 1300/3 | PUT,PROLAZ | | | 204 | |
| 4. | 1300/4 | PUT | | | 1955 | |
| 5. | 1300/5 | PUT,PROLAZ | | | 340 | |
| 6. | 1300/6 | PUT | | | 1213 | |
| | | UKUPNO: | | | 15404 | |

B

Vlastovnica

| Rbr. | Sadržaj upisa | Primjedba |
|--------------------------------------|---|-----------|
| ZK tijelo I - 1. Vlasnički dio: 1/1 | | |
| OPĆENARODNA IMOVINA | | |
| 2.1 | Upisuje se kao organ upravljanja: MJESNI NARODNI ODBOR LOZOVAC | |
| ZK tijelo II - 1. Vlasnički dio: 1/1 | | |
| OPĆENARODNA IMOVINA | | |
| 2.1 | Upisuje se kao organ upravljanja: MJESNI NARODNI ODBOR LOZOVAC | |

C

Teretovnica

| Rbr. | Sadržaj upisa | Iznos | Primjedba |
|-----------------|---|-------|-----------|
| 1. ZK tijelo II | | | |
| 1.1 | Pred. 9. ožujka 1992. Z 404/92 Na temelju rješenja od 16.8.1991. broj UPI -944-17/91-01/20 SO Šibenik uknjižuje se pravo služnosti izgradnje i rekonstrukcije podzemnog voda niskog napona od TS "Lozovac" do NV v. u. za "Konjevrate" te interpolaciju TS "Mlinice" preko čest. zem. 1300 u dužini od 12 m u korist: HRVATSKA ELEKTROPRIVREDA ZAGREB - DISTRIBUCIJA SPLIT - POGON ŠIBENIK | | |

Potvrđuje se da ovaj izvadak odgovara stanju zemljišne knjige na datum 10.03.2019.



REPUBLIKA HRVATSKA

Općinski sud u Šibeniku
ZEMLJIŠNOKNJIŽNI ODJEL ŠIBENIK
Stanje na dan: 12.03.2019. 00:15

Verificirani ZK uložak

Katastarska općina: 330094, LOZOVAC

Broj ZK uložka: 267

Broj zadnjeg dnevnika: Z-520/2016
Aktivne plombe: Z-15131/2017, Z-1674/2019

VIŠE ZK TIJELA

IZVADAK IZ ZEMLJIŠNE KNJIGE

A

Posjedovnica
PRVI ODJELJAK

| Rbr. | Broj zemljišta (kat. čestice) | Oznaka zemljišta | Površina | | | Primjedba |
|------------|-------------------------------|------------------|----------|-----|--------------|-----------|
| | | | jutro | čhv | m2 | |
| I | | | | | | |
| 1. | 1301/4 | PUT | | | | |
| 2. | 1302 | PUT | | | | |
| 3. | 1303 | PUT | | | | |
| III | | | | | | |
| 1. | 1308 | PUT | | | | |
| 2. | 1311/1 | PUT | | | | |
| IV | | | | | | |
| 1. | 1304 | PUT | | | | |
| 2. | 1305 | PUT | | | | |
| 3. | 1307 | PUT | | | | |
| 4. | 1309/1 | PUT,PROLAZ | | | 11132 | |
| 5. | 1309/4 | PUT | | | 93 | |
| 6. | 1310 | PUT | | | | |
| 7. | 1311/2 | PUT | | | | |
| 8. | 1312 | PUT | | | | |
| 9. | 1313 | PUT | | | | |
| 10. | 1314 | PUT | | | | |
| 11. | 1315 | PUT | | | | |
| 12. | 1316/2 | PUT | | | | |
| 13. | 1318/1 | PUT | | | 2238 | |
| 14. | 1318/2 | PUT | | | 40 | |
| 15. | 1318/3 | PUT | | | 574 | |
| | | UKUPNO: | | | 14077 | |

B
Vlastovnica

| Rbr. | Sadržaj upisa | Primjedba |
|--|--|-----------|
| ZK tijelo I - 1. Vlasnički dio: 1/1 | | |
| OPĆENARODNA IMOVINA | | |
| 2.1 | Upisuje se kao organ upravljanja: MJESNI NARODNI ODBOR LOZOVAC | |
| ZK tijelo II - 1. Vlasnički dio: 1/1 | | |
| OPĆENARODNA IMOVINA | | |
| 2.1 | Upisuje se kao organ upravljanja: MJESNI NARODNI ODBOR LOZOVAC | |
| ZK tijelo III - 1. Vlasnički dio: 1/1 | | |
| OPĆENARODNA IMOVINA | | |
| 2.1 | Upisuje se kao organ upravljanja: MJESNI NARODNI ODBOR LOZOVAC | |
| ZK tijelo IV - 1. Vlasnički dio: 1/1 | | |
| OPĆENARODNA IMOVINA | | |
| 2.1 | Upisuje se kao organ upravljanja: MJESNI NARODNI ODBOR LOZOVAC | |

C
Teretovnica

| Rbr. | Sadržaj upisa | Iznos | Primjedba |
|-------------------------|---|-------|-----------|
| 1. ZK tijelo I | | | |
| 1.1 | Pred. 9. ožujka 1992. Z 404/92 Na temelju rješenja od 16.8.1991. broj UPI -944-17/91-01/20 SO Šibenik uknjižuje se pravo služnosti izgradnje i rekonstrukcije nadzemnog voda, niskog napona od TS "Lozovac" do NV v.n. za "Konjevrate" te interpolaciju TS "Mlinice" preko čest. zem. 1303 u dužini od 5 m, čest. zem 1301/4 u dužini od 10 m, čest. zem 1302 u dužini od 8 m, u korist: HRVATSKA ELEKTROPRIVREDA ZAGREB - DISTRIBUCIJA SPLIT - POGON ŠIBENIK | | |
| 1. ZK tijelo III | | | |
| 1.1 | Pred. 19. ožujka 1992. Z 458/92 Na temelju rješenja od 4. lipnja 1991. broj UPI -944-17/91-01/37 SO Šibenik uknjižuje se pravo služnosti izgradnje voda visokog napona iz TS "Tromilja" preko čest. zem. 1308 u dužini od 6 m, čest. zem 1311/1 u dužini od 6 m, u korist: HRVATSKA ELEKTROPRIVREDA, DISTRIBUCIJA SPLIT, POGON ŠIBENIK | | |

NC LOZOVAC 106



NC LOZOVAC

106

1295



REPUBLIKA HRVATSKA

Općinski sud u Šibeniku
ZEMLJIŠNOKNJIŽNI ODJEL ŠIBENIK
Stanje na dan: 10.03.2019. 22:43

Verificirani ZK uložak

Katastarska općina: 330094, LOZOVAC

Broj ZK uložka: 266

Broj zadnjeg dnevnika: Z-7206/2014
Aktivne plombe: Z-1490/2019

VIŠE ZK TIJELA

IZVADAK IZ ZEMLJIŠNE KNJIGE

A

Posjedovnica
PRVI ODJELJAK

| Rbr. | Broj zemljišta (kat. čestice) | Oznaka zemljišta | Površina | | | Primjedba |
|------|-------------------------------|------------------|----------|-----|--------------|-----------|
| | | | jutro | čhv | m2 | |
| I | | | | | | |
| 1. | 1290 | PUT | | | | |
| 2. | 1291 | PUT | | | | |
| 3. | 1292 | PUT | | | | |
| 4. | 1293/1 | PUT | | | | |
| 5. | 1293/2 | PUT | | | | |
| 6. | 1294/1 | PUT | | | | |
| 7. | 1294/2 | PUT | | | | |
| 8. | 1295 | PUT | | | | |
| 9. | 1296/1 | PUT | | | 24103 | |
| 10. | 1296/2 | PUT | | | | |
| 11. | 1296/4 | PUT | | | 4200 | |
| 12. | 1297 | PUT | | | | |
| 13. | 1298/1 | PUT | | | | |
| 14. | 1298/2 | PUT | | | 6579 | |
| 15. | 1299/1 | PUT,PROLAZ | | | 9658 | |
| 16. | 1299/2 | PUT | | | 75 | |
| | | UKUPNO: | | | 44615 | |
| II | | | | | | |
| 1. | 1300/1 | PUT,PROLAZ | | | 10005 | |
| 2. | 1300/2 | PUT | | | 1687 | |
| 3. | 1300/3 | PUT,PROLAZ | | | 204 | |
| 4. | 1300/4 | PUT | | | 1955 | |
| 5. | 1300/5 | PUT,PROLAZ | | | 340 | |
| 6. | 1300/6 | PUT | | | 1213 | |
| | | UKUPNO: | | | 15404 | |

B**Vlastovnica**

| Rbr. | Sadržaj upisa | Primjedba |
|---|--|-----------|
| ZK tijelo I - 1. Vlasnički dio: 1/1 | | |
| OPĆENARODNA IMOVINA | | |
| 2.1 | Upisuje se kao organ upravljanja: MJESNI NARODNI ODBOR LOZOVAC | |
| ZK tijelo II - 1. Vlasnički dio: 1/1 | | |
| OPĆENARODNA IMOVINA | | |
| 2.1 | Upisuje se kao organ upravljanja: MJESNI NARODNI ODBOR LOZOVAC | |

C**Teretovnica**

| Rbr. | Sadržaj upisa | Iznos | Primjedba |
|------------------------|---|-------|-----------|
| 1. ZK tijelo II | | | |
| 1.1 | Pred. 9. ožujka 1992. Z 404/92 Na temelju rješenja od 16.8.1991. broj UPI -944-17/91-01/20 SO Šibenik uknjižuje se pravo služnosti izgradnje i rekonstrukcije podzemnog voda niskog napona od TS "Lozovac" do NV v. u. za "Konjevrate" te interpolaciju TS "Mlinice" preko čest. zem. 1300 u dužini od 12 m u korist: HRVATSKA ELEKTROPRIVREDA ZAGREB - DISTRIBUCIJA SPLIT - POGON ŠIBENIK | | |

Potvrđuje se da ovaj izvadak odgovara stanju zemljišne knjige na datum 10.03.2019.

NC LOZOVAC 107



REPUBLIKA HRVATSKA

Općinski sud u Šibeniku
ZEMLJIŠNOKNJIŽNI ODJEL ŠIBENIK
Stanje na dan: 10.03.2019. 22:43

Verificirani ZK uložak

Katastarska općina: 330094, LOZOVAC

Broj ZK uložka: 266

Broj zadnjeg dnevnika: Z-7206/2014
Aktivne plombe: Z-1490/2019

VIŠE ZK TIJELA

IZVADAK IZ ZEMLJIŠNE KNJIGE

A
Posjedovnica
PRVI ODJELJAK

| Rbr. | Broj zemljišta (kat. čestice) | Oznaka zemljišta | Površina | | | Primjedba |
|-----------|-------------------------------|------------------|----------|-----|-------|-----------|
| | | | jutro | čhv | m2 | |
| I | | | | | | |
| 1. | 1290 | PUT | | | | |
| 2. | 1291 | PUT | | | | |
| 3. | 1292 | PUT | | | | |
| 4. | 1293/1 | PUT | | | | |
| 5. | 1293/2 | PUT | | | | |
| 6. | 1294/1 | PUT | | | | |
| 7. | 1294/2 | PUT | | | | |
| 8. | 1295 | PUT | | | | |
| 9. | 1296/1 | PUT | | | 24103 | |
| 10. | 1296/2 | PUT | | | | |
| 11. | 1296/4 | PUT | | | 4200 | |
| 12. | 1297 | PUT | | | | |
| 13. | 1298/1 | PUT | | | | |
| 14. | 1298/2 | PUT | | | 6579 | |
| 15. | 1299/1 | PUT,PROLAZ | | | 9658 | |
| 16. | 1299/2 | PUT | | | 75 | |
| | | UKUPNO: | | | 44615 | |
| II | | | | | | |
| 1. | 1300/1 | PUT,PROLAZ | | | 10005 | |
| 2. | 1300/2 | PUT | | | 1687 | |
| 3. | 1300/3 | PUT,PROLAZ | | | 204 | |
| 4. | 1300/4 | PUT | | | 1955 | |
| 5. | 1300/5 | PUT,PROLAZ | | | 340 | |
| 6. | 1300/6 | PUT | | | 1213 | |
| | | UKUPNO: | | | 15404 | |

B
Vlastovnica

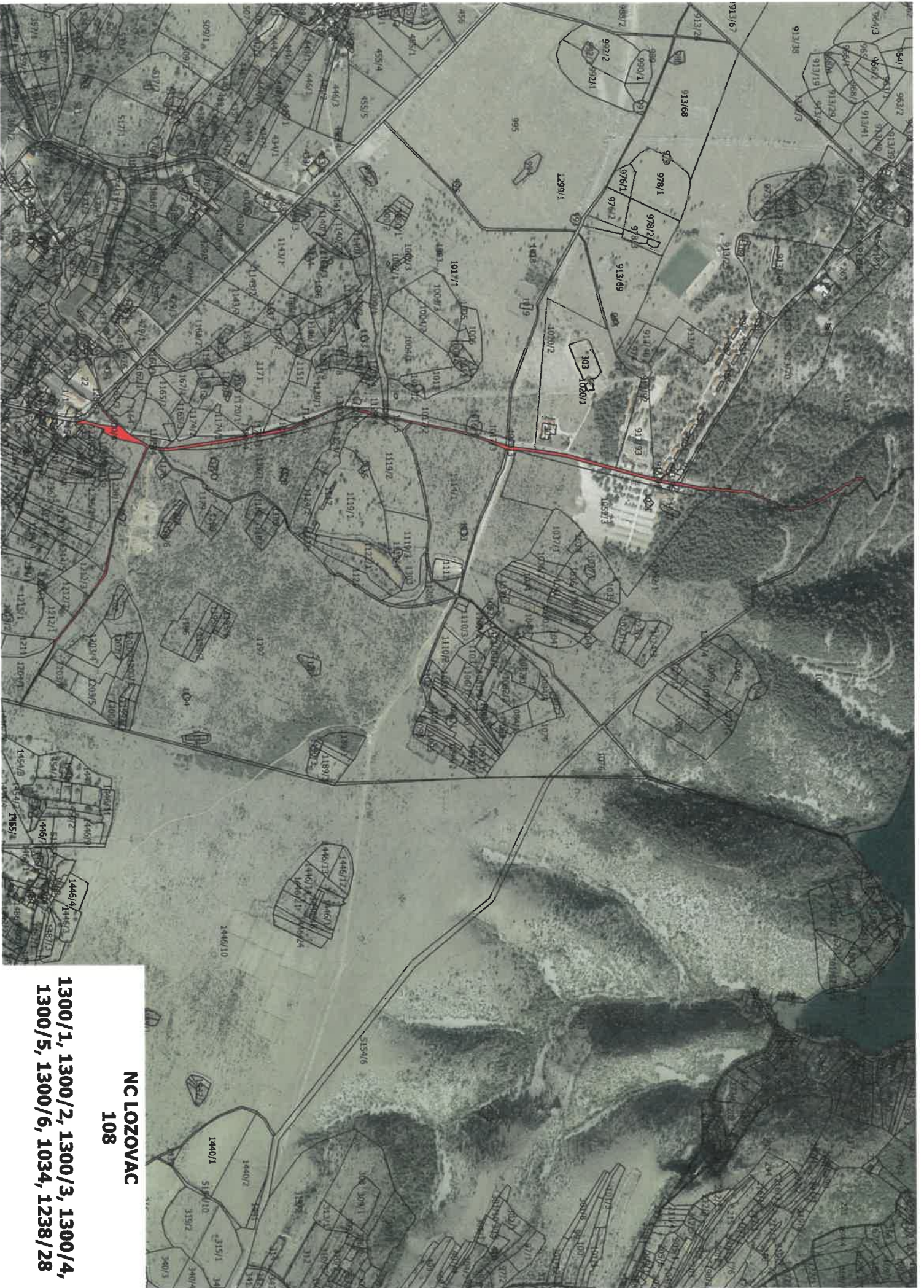
| Rbr. | Sadržaj upisa | Primjedba |
|---|--|-----------|
| ZK tijelo I - 1. Vlasnički dio: 1/1 | | |
| OPĆENARODNA IMOVINA | | |
| 2.1 | Upisuje se kao organ upravljanja: MJESNI NARODNI ODBOR LOZOVAC | |
| ZK tijelo II - 1. Vlasnički dio: 1/1 | | |
| OPĆENARODNA IMOVINA | | |
| 2.1 | Upisuje se kao organ upravljanja: MJESNI NARODNI ODBOR LOZOVAC | |

C
Teretovnica

| Rbr. | Sadržaj upisa | Iznos | Primjedba |
|------------------------|---|-------|-----------|
| 1. ZK tijelo II | | | |
| 1.1 | Pred. 9. ožujka 1992. Z 404/92 Na temelju rješenja od 16.8.1991. broj UPI -944-17/91-01/20 SO Šibenik uknjižuje se pravo služnosti izgradnje i rekonstrukcije podzemnog voda niskog napona od TS "Lozovac" do NV v. u. za "Konjevrate" te interpolaciju TS "Mlinice" preko čest. zem. 1300 u dužini od 12 m u korist: HRVATSKA ELEKTROPRIVREDA ZAGREB - DISTRIBUCIJA SPLIT - POGON ŠIBENIK | | |

Potvrđuje se da ovaj izvadak odgovara stanju zemljišne knjige na datum 10.03.2019.

NC LOZOVAC 108



**NC LOZOVAC
108**

**1300/1, 1300/2, 1300/3, 1300/4,
1300/5, 1300/6, 1034, 1238/28**



REPUBLIKA HRVATSKA

Općinski sud u Šibeniku
ZEMLJIŠNOKNJIŽNI ODJEL ŠIBENIK
Stanje na dan: 10.03.2019. 22:43

Verificirani ZK uložak

Katastarska općina: 330094, LOZOVAC

Broj ZK uložka: 266

Broj zadnjeg dnevnika: Z-7206/2014
Aktivne plombe: Z-1490/2019

VIŠE ZK TIJELA

IZVADAK IZ ZEMLJIŠNE KNJIGE

A
Posjedovnica
PRVI ODJELJAK

| Rbr. | Broj zemljišta (kat. čestice) | Oznaka zemljišta | Površina | | | Primjedba |
|------|-------------------------------|------------------|----------|-----|-------|-----------|
| | | | jutro | čhv | m2 | |
| I | | | | | | |
| 1. | 1290 | PUT | | | | |
| 2. | 1291 | PUT | | | | |
| 3. | 1292 | PUT | | | | |
| 4. | 1293/1 | PUT | | | | |
| 5. | 1293/2 | PUT | | | | |
| 6. | 1294/1 | PUT | | | | |
| 7. | 1294/2 | PUT | | | | |
| 8. | 1295 | PUT | | | | |
| 9. | 1296/1 | PUT | | | 24103 | |
| 10. | 1296/2 | PUT | | | | |
| 11. | 1296/4 | PUT | | | 4200 | |
| 12. | 1297 | PUT | | | | |
| 13. | 1298/1 | PUT | | | | |
| 14. | 1298/2 | PUT | | | 6579 | |
| 15. | 1299/1 | PUT,PROLAZ | | | 9658 | |
| 16. | 1299/2 | PUT | | | 75 | |
| | | UKUPNO: | | | 44615 | |
| II | | | | | | |
| 1. | 1300/1 | PUT,PROLAZ | | | 10005 | |
| 2. | 1300/2 | PUT | | | 1687 | |
| 3. | 1300/3 | PUT,PROLAZ | | | 204 | |
| 4. | 1300/4 | PUT | | | 1955 | |
| 5. | 1300/5 | PUT,PROLAZ | | | 340 | |
| 6. | 1300/6 | PUT | | | 1213 | |
| | | UKUPNO: | | | 15404 | |

B
Vlastovnica

| Rbr. | Sadržaj upisa | Primjedba |
|---|--|-----------|
| ZK tijelo I - 1. Vlasnički dio: 1/1 | | |
| OPĆENARODNA IMOVINA | | |
| 2.1 | Upisuje se kao organ upravljanja: MJESNI NARODNI ODBOR LOZOVAC | |
| ZK tijelo II - 1. Vlasnički dio: 1/1 | | |
| OPĆENARODNA IMOVINA | | |
| 2.1 | Upisuje se kao organ upravljanja: MJESNI NARODNI ODBOR LOZOVAC | |

C
Teretovnica

| Rbr. | Sadržaj upisa | Iznos | Primjedba |
|------------------------|---|-------|-----------|
| 1. ZK tijelo II | | | |
| 1.1 | Pred. 9. ožujka 1992. Z 404/92 Na temelju rješenja od 16.8.1991. broj UPI -944-17/91-01/20 SO Šibenik uknjižuje se pravo služnosti izgradnje i rekonstrukcije podzemnog voda niskog napona od TS "Lozovac" do NV v. u. za "Konjevrate" te interpolaciju TS "Mlinice" preko čest. zem. 1300 u dužini od 12 m u korist: HRVATSKA ELEKTROPRIVREDA ZAGREB - DISTRIBUCIJA SPLIT - POGON ŠIBENIK | | |

Potvrđuje se da ovaj izvadak odgovara stanju zemljišne knjige na datum 10.03.2019.



REPUBLIKA HRVATSKA

Općinski sud u Šibeniku
ZEMLJIŠNOKNJIŽNI ODJEL ŠIBENIK
Stanje na dan: 12.03.2019. 00:15

Verificirani ZK uložak

Katastarska općina: 330094, LOZOVAC

Broj ZK uložka: 267

Broj zadnjeg dnevnika: Z-520/2016
Aktivne plombe: Z-15131/2017, Z-1674/2019

VIŠE ZK TIJELA

IZVADAK IZ ZEMLJIŠNE KNJIGE

POSEBNI IZVADAK: ZK TIJELA: IV (OSTALO KAO NEPOTREBNO IZOSTAVLJENO)

A Posjedovnica PRVI ODJELJAK

| Rbr. | Broj zemljišta (kat. čestice) | Oznaka zemljišta | Površina | | | Primjedba |
|------|-------------------------------|------------------|----------|-----|-------|-----------|
| | | | jutro | čhv | m2 | |
| IV | | | | | | |
| 1. | 1304 | PUT | | | | |
| 2. | 1305 | PUT | | | | |
| 3. | 1307 | PUT | | | | |
| 4. | 1309/1 | PUT,PROLAZ | | | 11132 | |
| 5. | 1309/4 | PUT | | | 93 | |
| 6. | 1310 | PUT | | | | |
| 7. | 1311/2 | PUT | | | | |
| 8. | 1312 | PUT | | | | |
| 9. | 1313 | PUT | | | | |
| 10. | 1314 | PUT | | | | |
| 11. | 1315 | PUT | | | | |
| 12. | 1316/2 | PUT | | | | |
| 13. | 1318/1 | PUT | | | 2238 | |
| 14. | 1318/2 | PUT | | | 40 | |
| 15. | 1318/3 | PUT | | | 574 | |
| | | UKUPNO: | | | 14077 | |

B Vlastovnica

| Rbr. | Sadržaj upisa | Primjedba |
|--------------------------------------|---|-----------|
| ZK tijelo IV - 1. Vlasnički dio: 1/1 | | |
| OPĆENARODNA IMOVINA | | |
| 2.1 | Upisuje se kao organ upravljanja: MJESNI NARODNI ODBOR LOZOVAC | |

POSEBNI IZVADAK

C
Teretovnica

| Rbr. | Sadržaj upisa | Iznos | Primjedba |
|--------------|---------------|-------|-----------|
| Tereta nema! | | | |

Potvrđuje se da ovaj izvadak odgovara stanju zemljišne knjige na datum 12.03.2019.



REPUBLIKA HRVATSKA

Općinski sud u Šibeniku
ZEMLJIŠNOKNJIŽNI ODJEL ŠIBENIK
Stanje na dan: 12.03.2019. 00:15

Verificirani ZK uložak

Katastarska općina: 330094, LOZOVAC

Broj ZK uložka: 265

Broj zadnjeg dnevnika: Z-9441/2011

VIŠE ZK TIJELA

Aktivne plombe:

IZVADAK IZ ZEMLJIŠNE KNJIGE

POSEBNI IZVADAK: ZK TIJELA: I (OSTALO KAO NEPOTREBNO IZOSTAVLJENO)

A Posjedovnica PRVI ODJELJAK

| Rbr. | Broj zemljišta (kat. čestice) | Oznaka zemljišta | Površina | | | Primjedba |
|------|-------------------------------|------------------|----------|-----|-------|-----------|
| | | | jutro | čhv | m2 | |
| I | | | | | | |
| 1. | 223 ZGR | ZGRADA | | | 81 | |
| 2. | 224 ZGR | DVOR | | | 364 | |
| 3. | 1167/2 | PUT | | | | |
| 4. | 1237/4 | PUT | | | 2633 | |
| 5. | 1238/1 | PAŠNJAK | | | 12412 | |
| 6. | 1238/28 | PUT | | | 1288 | |
| | | UKUPNO: | | | 16778 | |

B Vlastovnica

| Rbr. | Sadržaj upisa | Primjedba |
|-------------------------------------|---|-----------|
| ZK tijelo I - 1. Vlasnički dio: 1/1 | | |
| OPĆENARODNA IMOVINA | | |
| 2.1 | Upisuje se kao organ upravljanja: MJESNI NARODNI ODBOR LOZOVAC | |

C Teretovnica

| Rbr. | Sadržaj upisa | Iznos | Primjedba |
|--------------|---------------|-------|-----------|
| Tereta nema! | | | |

Potvrđuje se da ovaj izvadak odgovara stanju zemljišne knjige na datum 12.03.2019.

NC LOZOVAC 109



**NC LOZOVAC
109**

1301/4, 1302, 1303



REPUBLIKA HRVATSKA

Općinski sud u Šibeniku
ZEMLJIŠNOKNJIŽNI ODJEL ŠIBENIK
Stanje na dan: 12.03.2019. 00:15

Verificirani ZK uložak

Katastarska općina: 330094, LOZOVAC

Broj ZK uložka: 267

Broj zadnjeg dnevnika: Z-520/2016
Aktivne plombe: Z-15131/2017, Z-1674/2019

VIŠE ZK TIJELA

IZVADAK IZ ZEMLJIŠNE KNJIGE**POSEBNI IZVADAK: ZK TIJELA: I (OSTALO KAO NEPOTREBNO IZOSTAVLJENO)****A
Posjedovnica
PRVI ODJELJAK**

| Rbr. | Broj zemljišta (kat. čestice) | Oznaka zemljišta | Površina | | | Primjedba |
|----------|-------------------------------|------------------|----------|-----|----|-----------|
| | | | jutro | čhv | m2 | |
| I | | | | | | |
| 1. | 1301/4 | PUT | | | | |
| 2. | 1302 | PUT | | | | |
| 3. | 1303 | PUT | | | | |

**B
Vlastovnica**

| Rbr. | Sadržaj upisa | Primjedba |
|--|---|-----------|
| ZK tijelo I - 1. Vlasnički dio: 1/1 OPĆENARODNA IMOVINA | | |
| 2.1 | Upisuje se kao organ upravljanja: MJESNI NARODNI ODBOR LOZOVAC | |

**C
Teretovnica**

| Rbr. | Sadržaj upisa | Iznos | Primjedba |
|-----------------------|---|-------|-----------|
| 1. ZK tijelo I | | | |
| 1.1 | Pred. 9. ožujka 1992. Z 404/92 Na temelju rješenja od 16.8.1991. broj UPI -944-17/91-01/20 SO Šibenik uknjižuje se pravo služnosti izgradnje i rekonstrukcije nadzemnog voda, niskog napona od TS "Lozovac" do NV v.n. za "Konjevrate" te interpolaciju TS "Mlinice" preko čest. zem. 1303 u dužini od 5 m, čest. zem 1301/4 u dužini od 10 m, čest. zem 1302 u dužini od 8 m, u korist: HRVATSKA ELEKTROPRIVREDA ZAGREB - DISTRIBUCIJA SPLIT - POGON ŠIBENIK | | |

NC LOZOVAC 110



NC LOZOVAC

110

1312



REPUBLIKA HRVATSKA

Općinski sud u Šibeniku
ZEMLJIŠNOKNJIŽNI ODJEL ŠIBENIK
Stanje na dan: 12.03.2019. 00:15

Verificirani ZK uložak

Katastarska općina: 330094, LOZOVAC

Broj ZK uložka: 267

Broj zadnjeg dnevnika: Z-520/2016
Aktivne plombe: Z-15131/2017, Z-1674/2019

VIŠE ZK TIJELA

IZVADAK IZ ZEMLJIŠNE KNJIGE

POSEBNI IZVADAK: ZK TIJELA: IV (OSTALO KAO NEPOTREBNO IZOSTAVLJENO)

A
Posjedovnica
PRVI ODJELJAK

| Rbr. | Broj zemljišta (kat. čestice) | Oznaka zemljišta | Površina | | | Primjedba |
|------|-------------------------------|------------------|----------|-----|-------|-----------|
| | | | jutro | čhv | m2 | |
| IV | | | | | | |
| 1. | 1304 | PUT | | | | |
| 2. | 1305 | PUT | | | | |
| 3. | 1307 | PUT | | | | |
| 4. | 1309/1 | PUT,PROLAZ | | | 11132 | |
| 5. | 1309/4 | PUT | | | 93 | |
| 6. | 1310 | PUT | | | | |
| 7. | 1311/2 | PUT | | | | |
| 8. | 1312 | PUT | | | | |
| 9. | 1313 | PUT | | | | |
| 10. | 1314 | PUT | | | | |
| 11. | 1315 | PUT | | | | |
| 12. | 1316/2 | PUT | | | | |
| 13. | 1318/1 | PUT | | | 2238 | |
| 14. | 1318/2 | PUT | | | 40 | |
| 15. | 1318/3 | PUT | | | 574 | |
| | | UKUPNO: | | | 14077 | |

B
Vlastovnica

| Rbr. | Sadržaj upisa | Primjedba |
|--------------------------------------|---|-----------|
| ZK tijelo IV - 1. Vlasnički dio: 1/1 | | |
| OPĆENARODNA IMOVINA | | |
| 2.1 | Upisuje se kao organ upravljanja: MJESNI NARODNI ODBOR LOZOVAC | |

POSEBNI IZVADAK

C
Teretovnica

| Rbr. | Sadržaj upisa | Iznos | Primjedba |
|--------------|---------------|-------|-----------|
| Tereta nema! | | | |

Potvrđuje se da ovaj izvadak odgovara stanju zemljišne knjige na datum 12.03.2019.

NC LOZOVAC 111



NC LOZOVAC
111
1305, 1237/4

**REPUBLIKA HRVATSKA****Općinski sud u Šibeniku
ZEMLJIŠNOKNJIŽNI ODJEL ŠIBENIK
Stanje na dan: 12.03.2019. 00:15**

Verificirani ZK uložak

Katastarska općina: 330094, LOZOVAC

Broj ZK uložka: 267

Broj zadnjeg dnevnika: Z-520/2016
Aktivne plombe: Z-15131/2017, Z-1674/2019**VIŠE ZK TIJELA****IZVADAK IZ ZEMLJIŠNE KNJIGE****POSEBNI IZVADAK: ZK TIJELA: IV (OSTALO KAO NEPOTREBNO IZOSTAVLJENO)****A
Posjedovnica
PRVI ODJELJAK**

| Rbr. | Broj zemljišta (kat. čestice) | Oznaka zemljišta | Površina | | | Primjedba |
|-----------|-------------------------------|------------------|----------|-----|--------------|-----------|
| | | | jutro | čhv | m2 | |
| IV | | | | | | |
| 1. | 1304 | PUT | | | | |
| 2. | 1305 | PUT | | | | |
| 3. | 1307 | PUT | | | | |
| 4. | 1309/1 | PUT,PROLAZ | | | 11132 | |
| 5. | 1309/4 | PUT | | | 93 | |
| 6. | 1310 | PUT | | | | |
| 7. | 1311/2 | PUT | | | | |
| 8. | 1312 | PUT | | | | |
| 9. | 1313 | PUT | | | | |
| 10. | 1314 | PUT | | | | |
| 11. | 1315 | PUT | | | | |
| 12. | 1316/2 | PUT | | | | |
| 13. | 1318/1 | PUT | | | 2238 | |
| 14. | 1318/2 | PUT | | | 40 | |
| 15. | 1318/3 | PUT | | | 574 | |
| | | UKUPNO: | | | 14077 | |

**B
Vlastovnica**

| Rbr. | Sadržaj upisa | Primjedba |
|---|--|-----------|
| ZK tijelo IV - 1. Vlasnički dio: 1/1 | | |
| OPĆENARODNA IMOVINA | | |
| 2.1 | Upisuje se kao organ upravljanja: MJESNI NARODNI ODBOR LOZOVAC | |



REPUBLIKA HRVATSKA

Općinski sud u Šibeniku
ZEMLJIŠNOKNJIŽNI ODJEL ŠIBENIK
Stanje na dan: 12.03.2019. 00:15

Verificirani ZK uložak

Katastarska općina: 330094, LOZOVAC

Broj ZK uložka: 265

Broj zadnjeg dnevnika: Z-9441/2011

VIŠE ZK TIJELA

Aktivne plombe:

IZVADAK IZ ZEMLJIŠNE KNJIGE

POSEBNI IZVADAK: ZK TIJELA: I (OSTALO KAO NEPOTREBNO IZOSTAVLJENO)

A Posjedovnica PRVI ODJELJAK

| Rbr. | Broj zemljišta (kat. čestice) | Oznaka zemljišta | Površina | | | Primjedba |
|------|-------------------------------|------------------|----------|-----|-------|-----------|
| | | | jutro | čhv | m2 | |
| I | | | | | | |
| 1. | 223 ZGR | ZGRADA | | | 81 | |
| 2. | 224 ZGR | DVOR | | | 364 | |
| 3. | 1167/2 | PUT | | | | |
| 4. | 1237/4 | PUT | | | 2633 | |
| 5. | 1238/1 | PAŠNJAK | | | 12412 | |
| 6. | 1238/28 | PUT | | | 1288 | |
| | | UKUPNO: | | | 16778 | |

B Vlastovnica

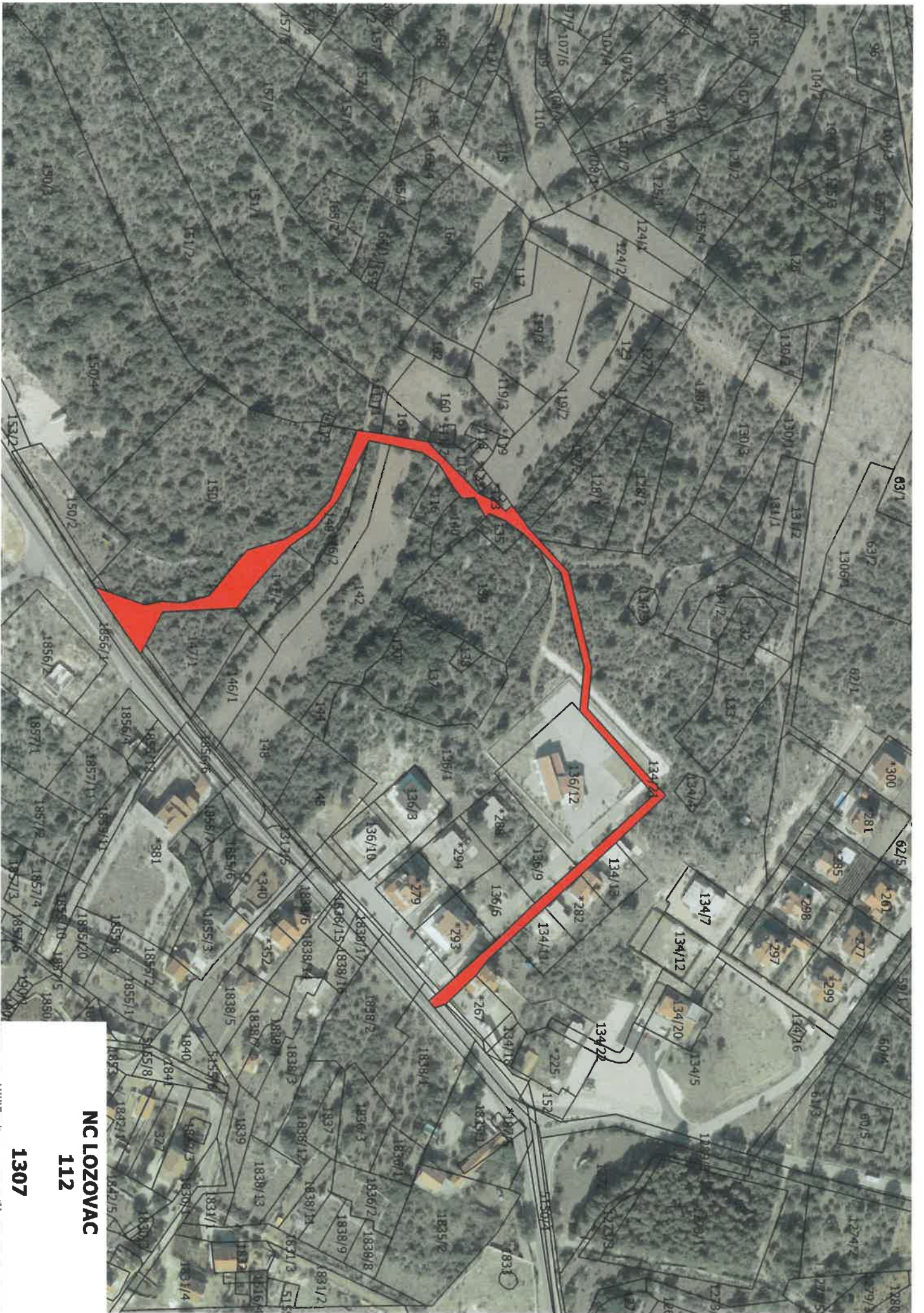
| Rbr. | Sadržaj upisa | Primjedba |
|------|---|-----------|
| | ZK tijelo I - 1. Vlasnički dio: 1/1 | |
| | OPĆENARODNA IMOVINA | |
| 2.1 | Upisuje se kao organ upravljanja: MJESNI NARODNI ODBOR LOZOVAC | |

C Teretovnica

| Rbr. | Sadržaj upisa | Iznos | Primjedba |
|------|---------------|-------|-----------|
| | Tereta nema! | | |

Potvrđuje se da ovaj izvadak odgovara stanju zemljišne knjige na datum 12.03.2019.

NC LOZOVAC 112



NC LOZOVAC

112

1307



REPUBLIKA HRVATSKA

Općinski sud u Šibeniku
ZEMLJIŠNOKNJIŽNI ODJEL ŠIBENIK
Stanje na dan: 12.03.2019. 00:15

Verificirani ZK uložak

Katastarska općina: 330094, LOZOVAC

Broj ZK uložka: 267

Broj zadnjeg dnevnika: Z-520/2016
Aktivne plombe: Z-15131/2017, Z-1674/2019

VIŠE ZK TIJELA

IZVADAK IZ ZEMLJIŠNE KNJIGE

POSEBNI IZVADAK: ZK TIJELA: IV (OSTALO KAO NEPOTREBNO IZOSTAVLJENO)

A

Posjedovnica
PRVI ODJELJAK

| Rbr. | Broj zemljišta (kat. čestice) | Oznaka zemljišta | Površina | | | Primjedba |
|------|-------------------------------|------------------|----------|-----|-------|-----------|
| | | | jutro | čhv | m2 | |
| IV | | | | | | |
| 1. | 1304 | PUT | | | | |
| 2. | 1305 | PUT | | | | |
| 3. | 1307 | PUT | | | | |
| 4. | 1309/1 | PUT,PROLAZ | | | 11132 | |
| 5. | 1309/4 | PUT | | | 93 | |
| 6. | 1310 | PUT | | | | |
| 7. | 1311/2 | PUT | | | | |
| 8. | 1312 | PUT | | | | |
| 9. | 1313 | PUT | | | | |
| 10. | 1314 | PUT | | | | |
| 11. | 1315 | PUT | | | | |
| 12. | 1316/2 | PUT | | | | |
| 13. | 1318/1 | PUT | | | 2238 | |
| 14. | 1318/2 | PUT | | | 40 | |
| 15. | 1318/3 | PUT | | | 574 | |
| | | UKUPNO: | | | 14077 | |

B

Vlastovnica

| Rbr. | Sadržaj upisa | Primjedba |
|--------------------------------------|---|-----------|
| ZK tijelo IV - 1. Vlasnički dio: 1/1 | | |
| OPĆENARODNA IMOVINA | | |
| 2.1 | Upisuje se kao organ upravljanja: MJESNI NARODNI ODBOR LOZOVAC | |

IZVADAK IZ ZEMLJIŠNE KNJIGE

Katastarska općina: 330094, LOZOVAC

Verificirani ZK uložak

Broj ZK uložka: 267

VIŠE ZK TIJELA

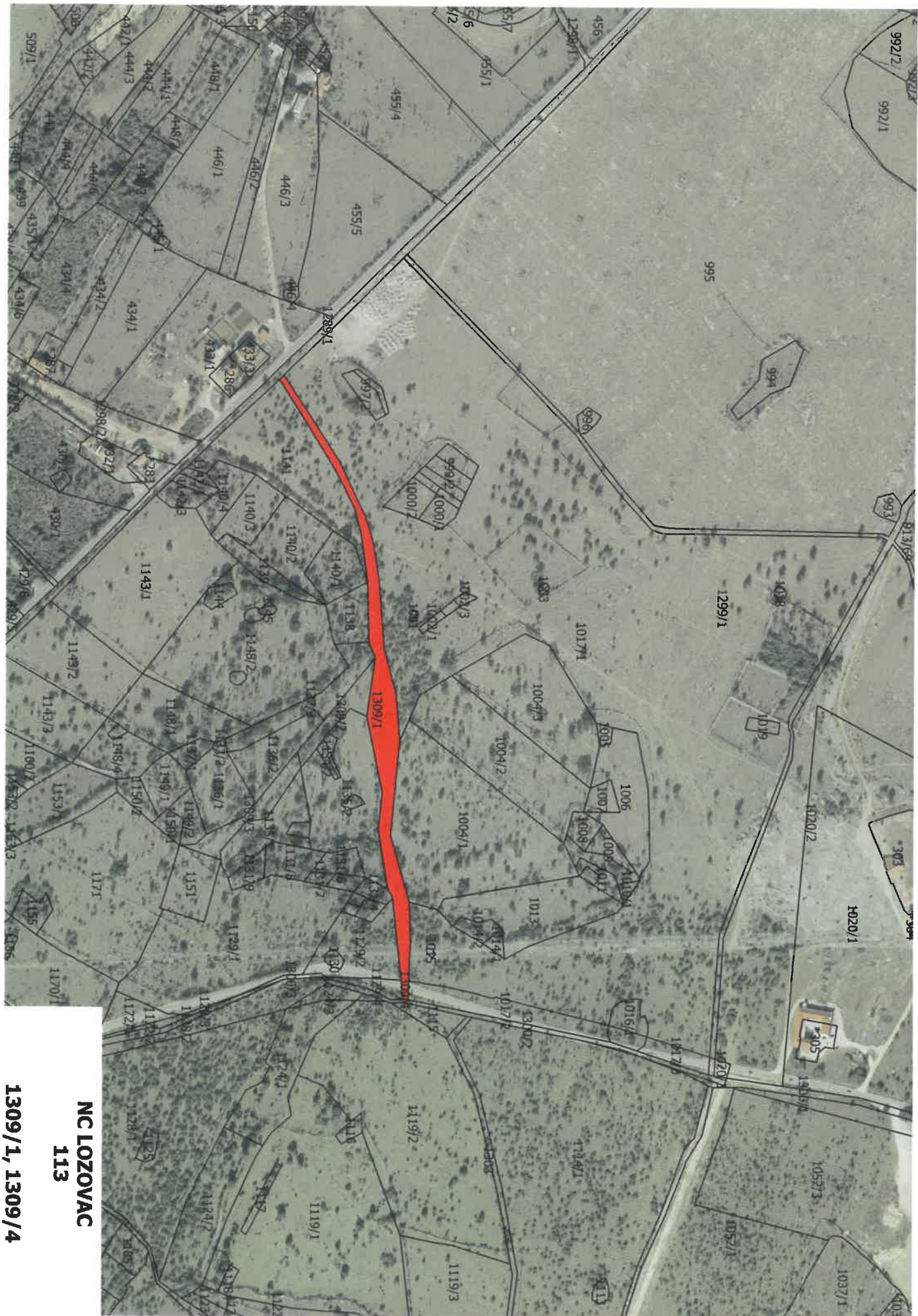
POSEBNI IZVADAK

C
Teretovnica

| Rbr. | Sadržaj upisa | Iznos | Primjedba |
|--------------|---------------|-------|-----------|
| Tereta nema! | | | |

Potvrđuje se da ovaj izvadak odgovara stanju zemljišne knjige na datum 12.03.2019.

NC LOZOVAC 113



NC LOZOVAC
113

1309/1, 1309/4



REPUBLIKA HRVATSKA

Općinski sud u Šibeniku
ZEMLJIŠNOKNJIŽNI ODJEL ŠIBENIK
Stanje na dan: 12.03.2019. 00:15

Verificirani ZK uložak

Katastarska općina: 330094, LOZOVAC

Broj ZK uložka: 267

Broj zadnjeg dnevnika: Z-520/2016
Aktivne plombe: Z-15131/2017, Z-1674/2019

VIŠE ZK TIJELA

IZVADAK IZ ZEMLJIŠNE KNJIGE

POSEBNI IZVADAK: ZK TIJELA: IV (OSTALO KAO NEPOTREBNO IZOSTAVLJENO)

A

Posjedovnica
PRVI ODJELJAK

| Rbr. | Broj zemljišta (kat. čestice) | Oznaka zemljišta | Površina | | | Primjedba |
|------|-------------------------------|------------------|----------|-----|-------|-----------|
| | | | jutro | čhv | m2 | |
| IV | | | | | | |
| 1. | 1304 | PUT | | | | |
| 2. | 1305 | PUT | | | | |
| 3. | 1307 | PUT | | | | |
| 4. | 1309/1 | PUT,PROLAŽ | | | 11132 | |
| 5. | 1309/4 | PUT | | | 93 | |
| 6. | 1310 | PUT | | | | |
| 7. | 1311/2 | PUT | | | | |
| 8. | 1312 | PUT | | | | |
| 9. | 1313 | PUT | | | | |
| 10. | 1314 | PUT | | | | |
| 11. | 1315 | PUT | | | | |
| 12. | 1316/2 | PUT | | | | |
| 13. | 1318/1 | PUT | | | 2238 | |
| 14. | 1318/2 | PUT | | | 40 | |
| 15. | 1318/3 | PUT | | | 574 | |
| | | UKUPNO: | | | 14077 | |

B

Vlastovnica

| Rbr. | Sadržaj upisa | Primjedba |
|--------------------------------------|---|-----------|
| ZK tijelo IV - 1. Vlasnički dio: 1/1 | | |
| OPĆENARODNA IMOVINA | | |
| 2.1 | Upisuje se kao organ upravljanja: MJESNI NARODNI ODBOR LOZOVAC | |

IZVADAK IZ ZEMLJIŠNE KNJIGE

Katastarska općina: 330094, LOZOVAC

Verificirani ZK uložak

Broj ZK uložka: 267

VIŠE ZK TIJELA

POSEBNI IZVADAK**C****Teretovnica**

| Rbr. | Sadržaj upisa | Iznos | Primjedba |
|--------------|---------------|-------|-----------|
| Tereta nema! | | | |

Potvrđuje se da ovaj izvadak odgovara stanju zemljišne knjige na datum 12.03.2019.

NC LOZOVAC 114



NC LOZOVAC

114

1310



REPUBLIKA HRVATSKA

Općinski sud u Šibeniku
ZEMLJIŠNOKNJIŽNI ODJEL ŠIBENIK
Stanje na dan: 12.03.2019. 00:15

Verificirani ZK uložak

Katastarska općina: 330094, LOZOVAC

Broj ZK uložka: 267

Broj zadnjeg dnevnika: Z-520/2016
Aktivne plombe: Z-15131/2017, Z-1674/2019

VIŠE ZK TIJELA

IZVADAK IZ ZEMLJIŠNE KNJIGE

POSEBNI IZVADAK: ZK TIJELA: IV (OSTALO KAO NEPOTREBNO IZOSTAVLJENO)

A Posjedovnica PRVI ODJELJAK

| Rbr. | Broj zemljišta (kat. čestice) | Oznaka zemljišta | Površina | | | Primjedba |
|------|-------------------------------|------------------|----------|-----|-------|-----------|
| | | | jutro | čhv | m2 | |
| IV | | | | | | |
| 1. | 1304 | PUT | | | | |
| 2. | 1305 | PUT | | | | |
| 3. | 1307 | PUT | | | | |
| 4. | 1309/1 | PUT,PROLAZ | | | 11132 | |
| 5. | 1309/4 | PUT | | | 93 | |
| 6. | 1310 | PUT | | | | |
| 7. | 1311/2 | PUT | | | | |
| 8. | 1312 | PUT | | | | |
| 9. | 1313 | PUT | | | | |
| 10. | 1314 | PUT | | | | |
| 11. | 1315 | PUT | | | | |
| 12. | 1316/2 | PUT | | | | |
| 13. | 1318/1 | PUT | | | 2238 | |
| 14. | 1318/2 | PUT | | | 40 | |
| 15. | 1318/3 | PUT | | | 574 | |
| | | UKUPNO: | | | 14077 | |

B Vlastovnica

| Rbr. | Sadržaj upisa | Primjedba |
|--------------------------------------|---|-----------|
| ZK tijelo IV - 1. Vlasnički dio: 1/1 | | |
| OPĆENARODNA IMOVINA | | |
| 2.1 | Upisuje se kao organ upravljanja: MJESNI NARODNI ODBOR LOZOVAC | |

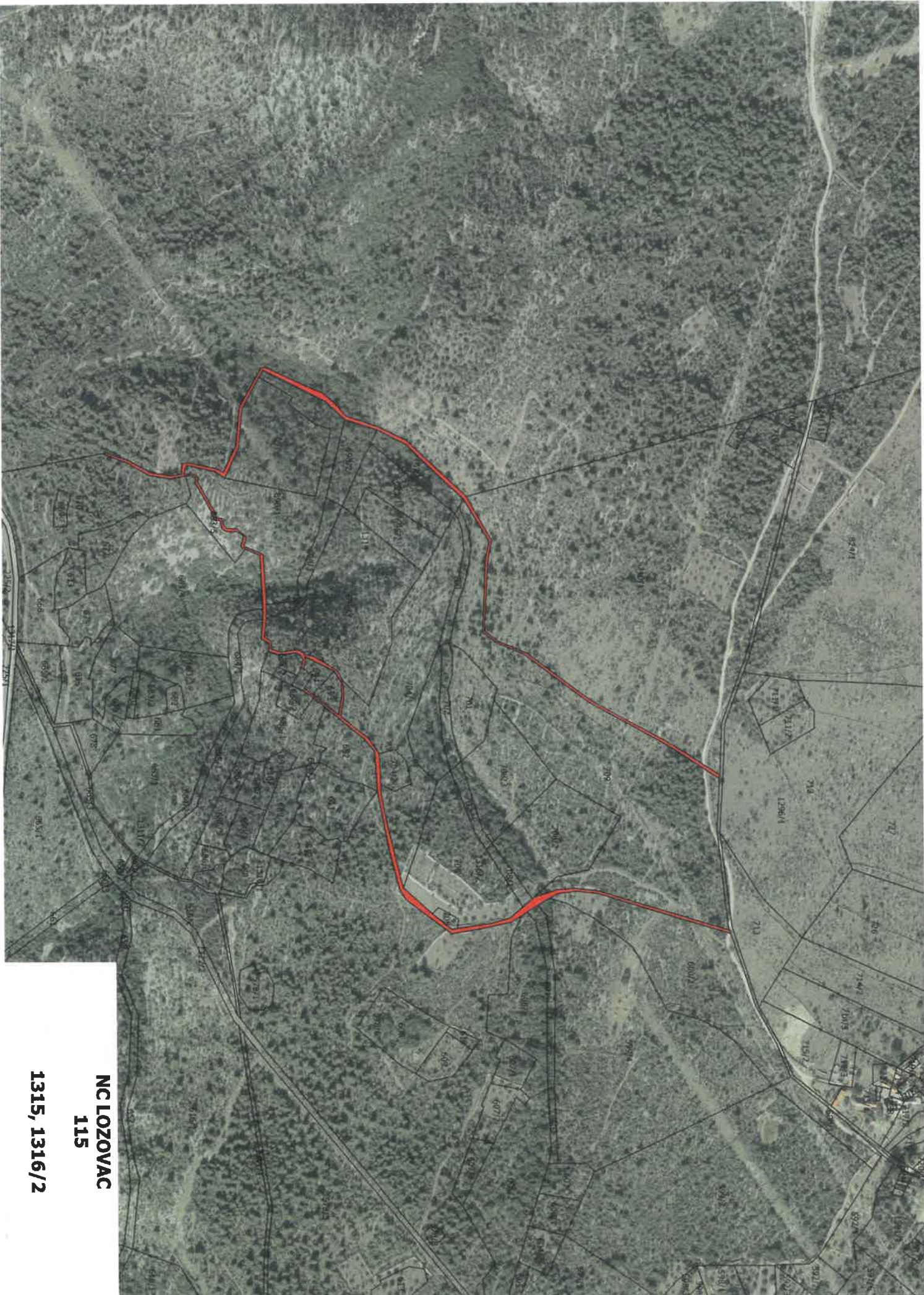
POSEBNI IZVADAK

C
Teretovnica

| Rbr. | Sadržaj upisa | Iznos | Primjedba |
|--------------|---------------|-------|-----------|
| Tereta nema! | | | |

Potvrđuje se da ovaj izvadak odgovara stanju zemljišne knjige na datum 12.03.2019.

NC LOZOVAC 115



**NC LOZOVAC
115
1315, 1316/2**



REPUBLIKA HRVATSKA

Općinski sud u Šibeniku
ZEMLJIŠNOKNJIŽNI ODJEL ŠIBENIK
Stanje na dan: 12.03.2019. 00:15

Verificirani ZK uložak

Katastarska općina: 330094, LOZOVAC

Broj ZK uložka: 267

Broj zadnjeg dnevnika: Z-520/2016
Aktivne plombe: Z-15131/2017, Z-1674/2019

VIŠE ZK TIJELA

IZVADAK IZ ZEMLJIŠNE KNJIGE

POSEBNI IZVADAK: ZK TIJELA: IV (OSTALO KAO NEPOTREBNO IZOSTAVLJENO)

A
Posjedovnica
PRVI ODJELJAK

| Rbr. | Broj zemljišta (kat. čestice) | Oznaka zemljišta | Površina | | | Primjedba |
|------|-------------------------------|------------------|----------|-----|-------|-----------|
| | | | jutro | čhv | m2 | |
| IV | | | | | | |
| 1. | 1304 | PUT | | | | |
| 2. | 1305 | PUT | | | | |
| 3. | 1307 | PUT | | | | |
| 4. | 1309/1 | PUT,PROLAZ | | | 11132 | |
| 5. | 1309/4 | PUT | | | 93 | |
| 6. | 1310 | PUT | | | | |
| 7. | 1311/2 | PUT | | | | |
| 8. | 1312 | PUT | | | | |
| 9. | 1313 | PUT | | | | |
| 10. | 1314 | PUT | | | | |
| 11. | 1315 | PUT | | | | |
| 12. | 1316/2 | PUT | | | | |
| 13. | 1318/1 | PUT | | | 2238 | |
| 14. | 1318/2 | PUT | | | 40 | |
| 15. | 1318/3 | PUT | | | 574 | |
| | | UKUPNO: | | | 14077 | |

B
Vlastovnica

| Rbr. | Sadržaj upisa | Primjedba |
|--------------------------------------|---|-----------|
| ZK tijelo IV - 1. Vlasnički dio: 1/1 | | |
| OPĆENARODNA IMOVINA | | |
| 2.1 | Upisuje se kao organ upravljanja: MJESNI NARODNI ODBOR LOZOVAC | |

IZVADAK IZ ZEMLJIŠNE KNJIGE

Katastarska općina: 330094, LOZOVAC

Verificirani ZK uložak
Broj ZK uložka: 267
VIŠE ZK TIJELA**POSEBNI IZVADAK****C**
Teretovnica

| Rbr. | Sadržaj upisa | Iznos | Primjedba |
|--------------|---------------|-------|-----------|
| Tereta nema! | | | |

Potvrđuje se da ovaj izvadak odgovara stanju zemljišne knjige na datum 12.03.2019.

NC LOZOVAC 116



NC LOZOVAC
116
1318/1, 1318/2, 1318/3

**REPUBLIKA HRVATSKA****Općinski sud u Šibeniku
ZEMLJIŠNOKNJIŽNI ODJEL ŠIBENIK
Stanje na dan: 12.03.2019. 00:15**

Verificirani ZK uložak

Katastarska općina: 330094, LOZOVAC**Broj ZK uložka: 267****Broj zadnjeg dnevnika: Z-520/2016
Aktivne plombe: Z-15131/2017, Z-1674/2019****VIŠE ZK TIJELA****IZVADAK IZ ZEMLJIŠNE KNJIGE****POSEBNI IZVADAK: ZK TIJELA: IV (OSTALO KAO NEPOTREBNO IZOSTAVLJENO)****A
Posjedovnica
PRVI ODJELJAK**

| Rbr. | Broj zemljišta (kat. čestice) | Oznaka zemljišta | Površina | | | Primjedba |
|-----------|-------------------------------|------------------|----------|-----|--------------|-----------|
| | | | jutro | čhv | m2 | |
| IV | | | | | | |
| 1. | 1304 | PUT | | | | |
| 2. | 1305 | PUT | | | | |
| 3. | 1307 | PUT | | | | |
| 4. | 1309/1 | PUT,PROLAZ | | | 11132 | |
| 5. | 1309/4 | PUT | | | 93 | |
| 6. | 1310 | PUT | | | | |
| 7. | 1311/2 | PUT | | | | |
| 8. | 1312 | PUT | | | | |
| 9. | 1313 | PUT | | | | |
| 10. | 1314 | PUT | | | | |
| 11. | 1315 | PUT | | | | |
| 12. | 1316/2 | PUT | | | | |
| 13. | 1318/1 | PUT | | | 2238 | |
| 14. | 1318/2 | PUT | | | 40 | |
| 15. | 1318/3 | PUT | | | 574 | |
| | | UKUPNO: | | | 14077 | |

**B
Vlastovnica**

| Rbr. | Sadržaj upisa | Primjedba |
|---|--|-----------|
| ZK tijelo IV - 1. Vlasnički dio: 1/1 | | |
| OPĆENARODNA IMOVINA | | |
| 2.1 | Upisuje se kao organ upravljanja: MJESNI NARODNI ODBOR LOZOVAC | |


POSEBNI IZVADAK

C
Teretovnica

| Rbr. | Sadržaj upisa | Iznos | Primjedba |
|--------------|---------------|-------|-----------|
| Tereta nema! | | | |

Potvrđuje se da ovaj izvadak odgovara stanju zemljišne knjige na datum 12.03.2019.

NC LOZOVAC 117



NC LOZOVAC

117

1167/2



REPUBLIKA HRVATSKA

Općinski sud u Šibeniku
ZEMLJIŠNOKNJIŽNI ODJEL ŠIBENIK
Stanje na dan: 12.03.2019. 00:15

Verificirani ZK uložak

Katastarska općina: 330094, LOZOVAC

Broj ZK uložka: 265

Broj zadnjeg dnevnika: Z-9441/2011

VIŠE ZK TIJELA

Aktivne plombe:

IZVADAK IZ ZEMLJIŠNE KNJIGE

POSEBNI IZVADAK: ZK TIJELA: I (OSTALO KAO NEPOTREBNO IZOSTAVLJENO)

A Posjedovnica PRVI ODJELJAK

| Rbr. | Broj zemljišta (kat. čestice) | Oznaka zemljišta | Površina | | | Primjedba |
|----------|-------------------------------|------------------|----------|-----|--------------|-----------|
| | | | jutro | čhv | m2 | |
| I | | | | | | |
| 1. | 223 ZGR | ZGRADA | | | 81 | |
| 2. | 224 ZGR | DVOR | | | 364 | |
| 3. | 1167/2 | PUT | | | | |
| 4. | 1237/4 | PUT | | | 2633 | |
| 5. | 1238/1 | PAŠNJAK | | | 12412 | |
| 6. | 1238/28 | PUT | | | 1288 | |
| | | UKUPNO: | | | 16778 | |

B Vlastovnica

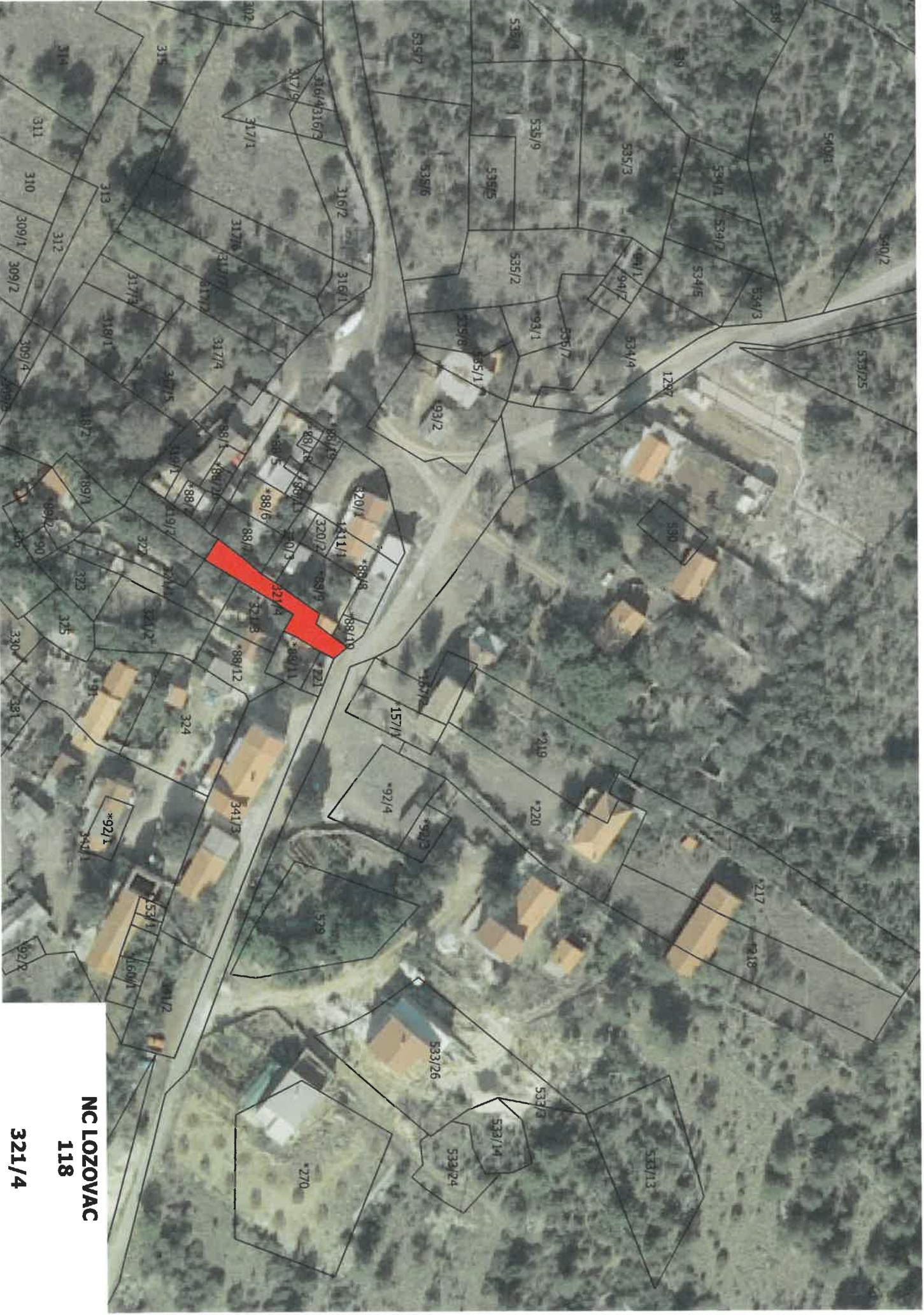
| Rbr. | Sadržaj upisa | Primjedba |
|------|---|-----------|
| | ZK tijelo I - 1. Vlasnički dio: 1/1 OPĆENARODNA IMOVINA | |
| 2.1 | Upisuje se kao organ upravljanja: MJESNI NARODNI ODBOR LOZOVAC | |

C Teretovnica

| Rbr. | Sadržaj upisa | Iznos | Primjedba |
|------|---------------|-------|-----------|
| | Tereta nema! | | |

Potvrđuje se da ovaj izvadak odgovara stanju zemljišne knjige na datum 12.03.2019.

NC LOZOVAC 118



NC LOZOVAC

118

321/4



REPUBLIKA HRVATSKA

Općinski sud u Šibeniku
ZEMLJIŠNOKNJIŽNI ODJEL ŠIBENIK
Stanje na dan: 12.03.2019. 00:15

Verificirani ZK uložak

Katastarska općina: 330094, LOZOVAC

Broj ZK uložka: 261

Broj zadnjeg dnevnika: Z-754/2014

VIŠE ZK TIJELA

Aktivne plombe: Z-2241/2019

IZVADAK IZ ZEMLJIŠNE KNJIGE

POSEBNI IZVADAK: ZK TIJELA: I (OSTALO KAO NEPOTREBNO IZOSTAVLJENO)

A

Posjedovnica
PRVI ODJELJAK

| Rbr. | Broj zemljišta (kat. čestice) | Oznaka zemljišta | Površina | | | Primjedba |
|------|-------------------------------|--------------------------|----------|-----|------|-----------|
| | | | jutro | čhv | m2 | |
| I | | | | | | |
| 1. | 217 ZGR | POJATA I OBOR | | | 1091 | |
| 2. | 218 ZGR | POJATA I OBOR | | | 756 | |
| 3. | 219 ZGR | KUĆA I DVORIŠTE | | | 630 | |
| 4. | 220 ZGR | KUĆA I DVORIŠTE | | | 709 | |
| 5. | 321/4 | PUT | | | | |
| 6. | 373/5 | PUT | | | | |
| 7. | 415 | PAŠNJAK U MJESTU ERCEG | | | | |
| 8. | 428 | PAŠNJAK U MJESTU ERCEG | | | | |
| 9. | 429/1 | PAŠNJAK U MJESTU ERCEG | | | | |
| 10. | 453 | PAŠNJAK U MJESTU ERCEG | | | | |
| 11. | 489/2 | PAŠNJAK U MJESTU SLAVICA | | | | |
| 12. | 533/18 | PAŠNJAK U MJESTU LOZOVAC | | | | |
| | | UKUPNO: | | | 3186 | |

B

Vlastovnica

| Rbr. | Sadržaj upisa | Primjedba |
|-------------------------------------|---|-----------|
| ZK tijelo I - 1. Vlasnički dio: 1/1 | | |
| OPĆENARODNA IMOVINA | | |
| 2.1 | Upisuje se kao organ upravljanja: MJESNI NARODNI ODBOR LOZOVAC | |

IZVADAK IZ ZEMLJIŠNE KNJIGE

Katastarska općina: 330094, LOZOVAC

Verificirani ZK uložak
Broj ZK uložka: 261
VIŠE ZK TIJELA

POSEBNI IZVADAK

C
Teretovnica

| Rbr. | Sadržaj upisa | Iznos | Primjedba |
|--------------|---------------|-------|-----------|
| Tereta nema! | | | |

Potvrđuje se da ovaj izvadak odgovara stanju zemljišne knjige na datum 12.03.2019.

NC LOZOVAC 119



NC LOZOVAC
119

373/5



REPUBLIKA HRVATSKA

Općinski sud u Šibeniku
ZEMLJIŠNOKNJIŽNI ODJEL ŠIBENIK
Stanje na dan: 12.03.2019. 00:15

Verificirani ZK uložak

Katastarska općina: 330094, LOZOVAC

Broj ZK uložka: 261

Broj zadnjeg dnevnika: Z-754/2014
Aktivne plombe: Z-2241/2019

VIŠE ZK TIJELA

IZVADAK IZ ZEMLJIŠNE KNJIGE

POSEBNI IZVADAK: ZK TIJELA: I (OSTALO KAO NEPOTREBNO IZOSTAVLJENO)

A
Posjedovnica
PRVI ODJELJAK

| Rbr. | Broj zemljišta (kat. čestice) | Oznaka zemljišta | Površina | | | Primjedba |
|------|-------------------------------|--------------------------|----------|-----|------|-----------|
| | | | jutro | čhv | m2 | |
| I | | | | | | |
| 1. | 217 ZGR | POJATA I OBOR | | | 1091 | |
| 2. | 218 ZGR | POJATA I OBOR | | | 756 | |
| 3. | 219 ZGR | KUĆA I DVORIŠTE | | | 630 | |
| 4. | 220 ZGR | KUĆA I DVORIŠTE | | | 709 | |
| 5. | 321/4 | PUT | | | | |
| 6. | 373/5 | PUT | | | | |
| 7. | 415 | PAŠNJAK U MJESTU ERCEG | | | | |
| 8. | 428 | PAŠNJAK U MJESTU ERCEG | | | | |
| 9. | 429/1 | PAŠNJAK U MJESTU ERCEG | | | | |
| 10. | 453 | PAŠNJAK U MJESTU ERCEG | | | | |
| 11. | 489/2 | PAŠNJAK U MJESTU SLAVICA | | | | |
| 12. | 533/18 | PAŠNJAK U MJESTU LOZOVAC | | | | |
| | | UKUPNO: | | | 3186 | |

B
Vlastovnica

| Rbr. | Sadržaj upisa | Primjedba |
|------|---|-----------|
| | ZK tijelo I - 1. Vlasnički dio: 1/1 OPĆENARODNA IMOVINA | |
| 2.1 | Upisuje se kao organ upravljanja: MJESNI NARODNI ODBOR LOZOVAC | |

POSEBNI IZVADAK

C

Teretovnica

| Rbr. | Sadržaj upisa | Iznos | Primjedba |
|--------------|---------------|-------|-----------|
| Tereta nema! | | | |

Potvrđuje se da ovaj izvadak odgovara stanju zemljišne knjige na datum 12.03.2019.

NC LEPENICA 101



**NC LEPENICA
101**

852/2, 840, 853

**REPUBLIKA HRVATSKA****Općinski sud u Šibeniku
ZEMLJIŠNOKNJIZNI ODJEL ŠIBENIK
Stanje na dan: 12.03.2019. 00:15**

Verificirani ZK uložak

Katastarska općina: 330086, LEPENICA**Broj ZK uložka: POPIS I**

Broj zadnjeg dnevnika: Z-2098/2019

Aktivne plombe:

**IZVADAK IZ ZEMLJIŠNE KNJIGE
POPIS JAVNIH DOBARA****A****Posjedovnica
PRVI ODJELJAK**

| Rbr. | Broj zemljišta (kat. čestice) | Oznaka zemljišta | Površina | | | Primjedba |
|------|-------------------------------|------------------|----------|-----|----|-----------|
| | | | jutro | čhv | m2 | |
| 1. | 852/2 | PUT | | | | |
| | | UKUPNO: | | | | |

B**Vlastovnica**

| Rbr. | Sadržaj upisa | Primjedba |
|------|--|-----------|
| 1. | Vlasnički dio: 1/1 JAVNO DOBRO | |

C**Teretovnica**

| Rbr. | Sadržaj upisa | Iznos | Primjedba |
|------|---------------------|-------|-----------|
| | Tereta nema! | | |

Potvrđuje se da ovaj izvadak odgovara stanju zemljišne knjige na datum 12.03.2019.



REPUBLIKA HRVATSKA

Općinski sud u Šibeniku
ZEMLJIŠNOKNJIŽNI ODJEL ŠIBENIK
Stanje na dan: 12.03.2019. 00:15

Verificirani ZK uložak

Katastarska općina: 330086, LEPENICA

Broj ZK uložka: 57

Broj zadnjeg dnevnika: Z-1493/2017

Aktivne plombe:

IZVADAK IZ ZEMLJIŠNE KNJIGE

A
Posjedovnica
PRVI ODJELJAK

| Rbr. | Broj zemljišta (kat. čestice) | Oznaka zemljišta | Površina | | | Primjedba |
|------|-------------------------------|------------------|----------|-----|----|-----------|
| | | | jutro | čhv | m2 | |
| 1. | 840 | PUT | | | | |
| 2. | 844 | PUT | | | | |
| 3. | 845 | PUT | | | | |
| 4. | 847/1 | PUT | | | | |
| 5. | 847/2 | PUT | | | | |
| 6. | 848 | PUT | | | | |
| 7. | 850 | PUT | | | | |
| 8. | 851 | PUT | | | | |
| 9. | 853 | PUT | | | | |
| | | UKUPNO: | | | | |

B
Vlastovnica

| Rbr. | Sadržaj upisa | Primjedba |
|------|---|-----------|
| 1. | Vlasnički dio: 1/1 OPĆENARODNA IMOVINA | |
| 2.1 | Organ upravljanja: MJESNI NARODNI ODBOR LEPENICE | |

C
Teretovnica

| Rbr. | Sadržaj upisa | Iznos | Primjedba |
|------|---------------|-------|-----------|
| | Tereta nema! | | |

Potvrđuje se da ovaj izvadak odgovara stanju zemljišne knjige na datum 12.03.2019.



REPUBLIKA HRVATSKA

Općinski sud u Šibeniku
ZEMLJIŠNOKNJIZNI ODJEL ŠIBENIK
Stanje na dan: 12.03.2019. 00:15

Verificirani ZK uložak

Katastarska općina: 330086, LEPENICA

Broj ZK uložka: 57

Broj zadnjeg dnevnika: Z-1493/2017
Aktivne plombe:

IZVADAK IZ ZEMLJIŠNE KNJIGE

A
Posjedovnica
PRVI ODJELJAK

| Rbr. | Broj zemljišta (kat. čestice) | Oznaka zemljišta | Površina | | | Primjedba |
|------|-------------------------------|------------------|----------|-----|----|-----------|
| | | | jutro | čhv | m2 | |
| 1. | 840 | PUT | | | | |
| 2. | 844 | PUT | | | | |
| 3. | 845 | PUT | | | | |
| 4. | 847/1 | PUT | | | | |
| 5. | 847/2 | PUT | | | | |
| 6. | 848 | PUT | | | | |
| 7. | 850 | PUT | | | | |
| 8. | 851 | PUT | | | | |
| 9. | 853 | PUT | | | | |
| | | UKUPNO: | | | | |

B
Vlastovnica

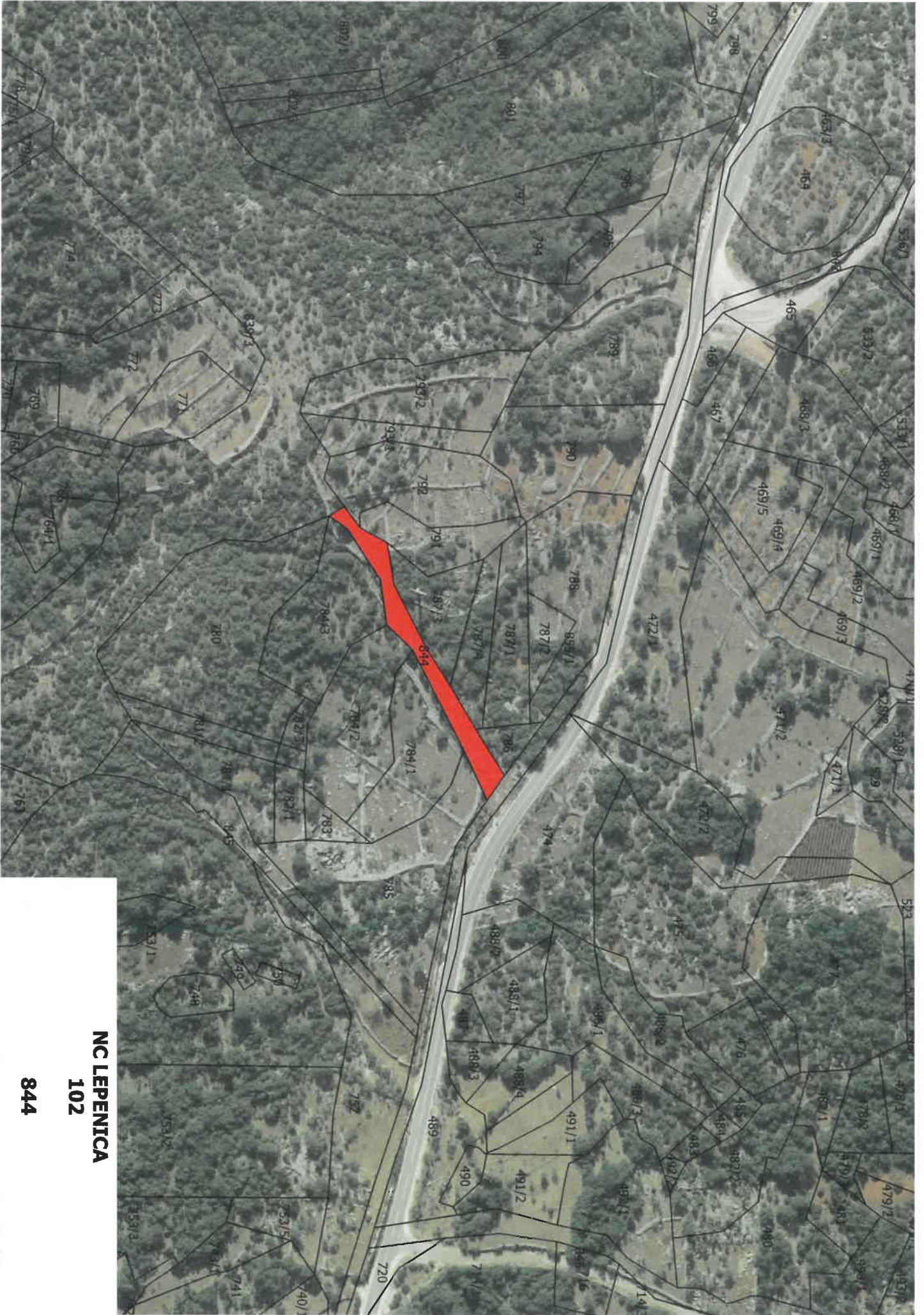
| Rbr. | Sadržaj upisa | Primjedba |
|------|---|-----------|
| 1. | Vlasnički dio: 1/1 OPĆENARODNA IMOVINA | |
| 2.1 | Organ upravljanja: MJESNI NARODNI ODBOR LEPENICE | |

C
Teretovnica

| Rbr. | Sadržaj upisa | Iznos | Primjedba |
|------|---------------|-------|-----------|
| | Tereta nema! | | |

Potvrđuje se da ovaj izvadak odgovara stanju zemljišne knjige na datum 12.03.2019.

NC LEPENICA 102



NC LEPENICA

102

844



REPUBLIKA HRVATSKA

Općinski sud u Šibeniku
ZEMLJIŠNOKNJIŽNI ODJEL ŠIBENIK
Stanje na dan: 12.03.2019. 00:15

Verificirani ZK uložak

Katastarska općina: 330086, LEPENICA

Broj ZK uložka: 57

Broj zadnjeg dnevnika: Z-1493/2017
Aktivne plombe:

IZVADAK IZ ZEMLJIŠNE KNJIGE

A

Posjedovnica
PRVI ODJELJAK

| Rbr. | Broj zemljišta (kat. čestice) | Oznaka zemljišta | Površina | | | Primjedba |
|------|-------------------------------|------------------|----------|-----|----|-----------|
| | | | jutro | čhv | m2 | |
| 1. | 840 | PUT | | | | |
| 2. | 844 | PUT | | | | |
| 3. | 845 | PUT | | | | |
| 4. | 847/1 | PUT | | | | |
| 5. | 847/2 | PUT | | | | |
| 6. | 848 | PUT | | | | |
| 7. | 850 | PUT | | | | |
| 8. | 851 | PUT | | | | |
| 9. | 853 | PUT | | | | |
| | | UKUPNO: | | | | |

B

Vlastovnica

| Rbr. | Sadržaj upisa | Primjedba |
|------|---|-----------|
| 1. | Vlasnički dio: 1/1 OPĆENARODNA IMOVINA | |
| 2.1 | Organ upravljanja: MJESNI NARODNI ODBOR LEPENICE | |

C

Teretovnica

| Rbr. | Sadržaj upisa | Iznos | Primjedba |
|------|---------------|-------|-----------|
| | Tereta nema! | | |

Potvrđuje se da ovaj izvadak odgovara stanju zemljišne knjige na datum 12.03.2019.

NC LEPENICA 103



NC LEPENICA

103

845



REPUBLIKA HRVATSKA

Općinski sud u Šibeniku
ZEMLJIŠNOKNJIŽNI ODJEL ŠIBENIK
Stanje na dan: 12.03.2019. 00:15

Verificirani ZK uložak

Katastarska općina: 330086, LEPENICA

Broj ZK uložka: 57

Broj zadnjeg dnevnika: Z-1493/2017
Aktivne plombe:

IZVADAK IZ ZEMLJIŠNE KNJIGE

A

Posjedovnica
PRVI ODJELJAK

| Rbr. | Broj zemljišta (kat. čestice) | Oznaka zemljišta | Površina | | | Primjedba |
|------|-------------------------------|------------------|----------|-----|----|-----------|
| | | | jutro | čhv | m2 | |
| 1. | 840 | PUT | | | | |
| 2. | 844 | PUT | | | | |
| 3. | 845 | PUT | | | | |
| 4. | 847/1 | PUT | | | | |
| 5. | 847/2 | PUT | | | | |
| 6. | 848 | PUT | | | | |
| 7. | 850 | PUT | | | | |
| 8. | 851 | PUT | | | | |
| 9. | 853 | PUT | | | | |
| | | UKUPNO: | | | | |

B

Vlastovnica

| Rbr. | Sadržaj upisa | Primjedba |
|------|---|-----------|
| 1. | Vlasnički dio: 1/1 OPĆENARODNA IMOVINA | |
| 2.1 | Organ upravljanja: MJESNI NARODNI ODBOR LEPENICE | |

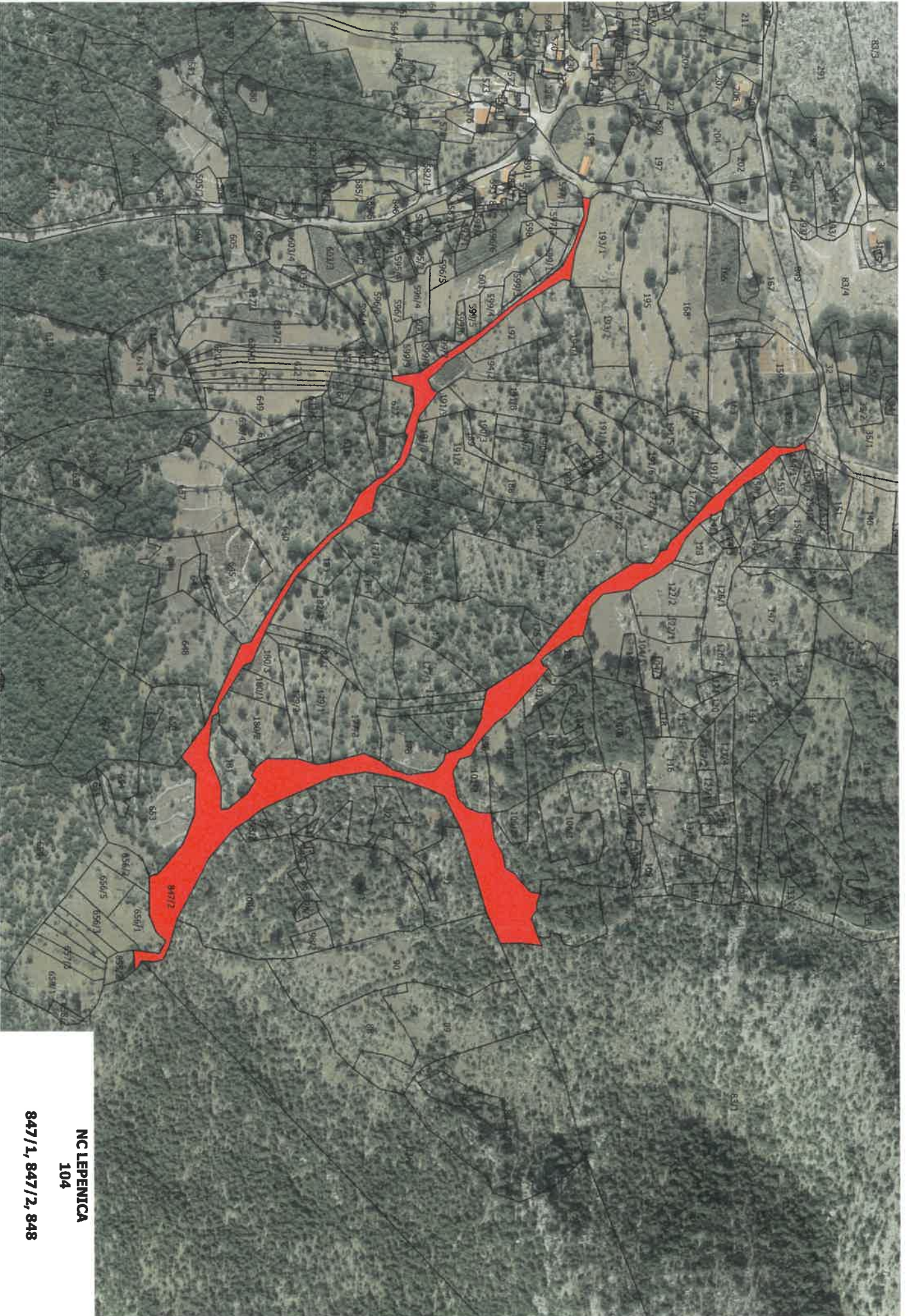
C

Teretovnica

| Rbr. | Sadržaj upisa | Iznos | Primjedba |
|------|---------------|-------|-----------|
| | Tereta nema! | | |

Potvrđuje se da ovaj izvadak odgovara stanju zemljišne knjige na datum 12.03.2019.

NC LEPENICA 104



**NC LEPENICA
104**

847/1, 847/2, 848



REPUBLIKA HRVATSKA

Općinski sud u Šibeniku
ZEMLJIŠNOKNJIŽNI ODJEL ŠIBENIK
Stanje na dan: 12.03.2019. 00:15

Verificirani ZK uložak

Katastarska općina: 330086, LEPENICA

Broj ZK uložka: 57

Broj zadnjeg dnevnika: Z-1493/2017
Aktivne plombe:

IZVADAK IZ ZEMLJIŠNE KNJIGE

A
Posjedovnica
PRVI ODJELJAK

| Rbr. | Broj zemljišta (kat. čestice) | Oznaka zemljišta | Površina | | | Primjedba |
|------|-------------------------------|------------------|----------|-----|----|-----------|
| | | | jutro | čhv | m2 | |
| 1. | 840 | PUT | | | | |
| 2. | 844 | PUT | | | | |
| 3. | 845 | PUT | | | | |
| 4. | 847/1 | PUT | | | | |
| 5. | 847/2 | PUT | | | | |
| 6. | 848 | PUT | | | | |
| 7. | 850 | PUT | | | | |
| 8. | 851 | PUT | | | | |
| 9. | 853 | PUT | | | | |
| | | UKUPNO: | | | | |

B
Vlastovnica

| Rbr. | Sadržaj upisa | Primjedba |
|------|---|-----------|
| 1. | Vlasnički dio: 1/1 OPĆENARODNA IMOVINA | |
| 2.1 | Organ upravljanja: MJESNI NARODNI ODBOR LEPENICE | |

C
Teretovnica

| Rbr. | Sadržaj upisa | Iznos | Primjedba |
|------|---------------|-------|-----------|
| | Tereta nema! | | |

Potvrđuje se da ovaj izvadak odgovara stanju zemljišne knjige na datum 12.03.2019.

NC LEPENICA 105



REPUBLIKA HRVATSKA

Općinski sud u Šibeniku
ZEMLJIŠNOKNJIŽNI ODJEL ŠIBENIK
Stanje na dan: 12.03.2019. 00:15

Verificirani ZK uložak

Katastarska općina: 330086, LEPENICA

Broj ZK uložka: 57

Broj zadnjeg dnevnika: Z-1493/2017

Aktivne plombe:

IZVADAK IZ ZEMLJIŠNE KNJIGE

A
Posjedovnica
PRVI ODJELJAK

| Rbr. | Broj zemljišta (kat. čestice) | Oznaka zemljišta | Površina | | | Primjedba |
|------|-------------------------------|------------------|----------|-----|----|-----------|
| | | | jutro | čhv | m2 | |
| 1. | 840 | PUT | | | | |
| 2. | 844 | PUT | | | | |
| 3. | 845 | PUT | | | | |
| 4. | 847/1 | PUT | | | | |
| 5. | 847/2 | PUT | | | | |
| 6. | 848 | PUT | | | | |
| 7. | 850 | PUT | | | | |
| 8. | 851 | PUT | | | | |
| 9. | 853 | PUT | | | | |
| | | UKUPNO: | | | | |

B
Vlastovnica

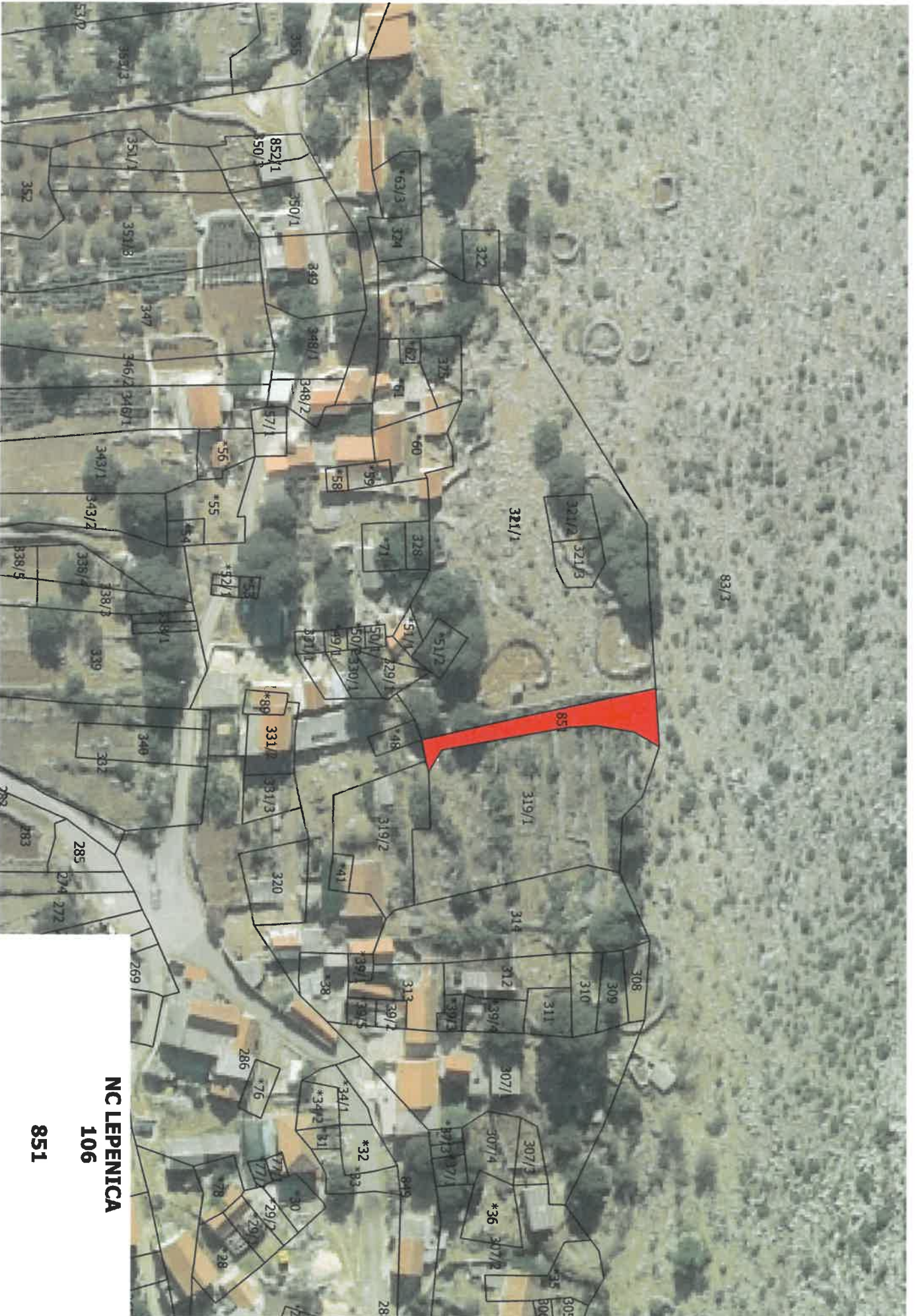
| Rbr. | Sadržaj upisa | Primjedba |
|------|---|-----------|
| 1. | Vlasnički dio: 1/1 OPĆENARODNA IMOVINA | |
| 2.1 | Organ upravljanja: MJESNI NARODNI ODBOR LEPENICE | |

C
Teretovnica

| Rbr. | Sadržaj upisa | Iznos | Primjedba |
|------|---------------|-------|-----------|
| | Tereta nema! | | |

Potvrđuje se da ovaj izvadak odgovara stanju zemljišne knjige na datum 12.03.2019.

NC LEPENICA 106



NC LEPENICA
106

851



REPUBLIKA HRVATSKA

Općinski sud u Šibeniku
ZEMLJIŠNOKNJIŽNI ODJEL ŠIBENIK
Stanje na dan: 12.03.2019. 00:15

Verificirani ZK uložak

Katastarska općina: 330086, LEPENICA

Broj ZK uložka: 57

Broj zadnjeg dnevnika: Z-1493/2017
Aktivne plombe:**IZVADAK IZ ZEMLJIŠNE KNJIGE****A**
Posjedovnica
PRVI ODJELJAK

| Rbr. | Broj zemljišta (kat. čestice) | Oznaka zemljišta | Površina | | | Primjedba |
|------|-------------------------------|------------------|----------|-----|----|-----------|
| | | | jutro | čhv | m2 | |
| 1. | 840 | PUT | | | | |
| 2. | 844 | PUT | | | | |
| 3. | 845 | PUT | | | | |
| 4. | 847/1 | PUT | | | | |
| 5. | 847/2 | PUT | | | | |
| 6. | 848 | PUT | | | | |
| 7. | 850 | PUT | | | | |
| 8. | 851 | PUT | | | | |
| 9. | 853 | PUT | | | | |
| | | UKUPNO: | | | | |

B
Vlastovnica

| Rbr. | Sadržaj upisa | Primjedba |
|------|---|-----------|
| 1. | Vlasnički dio: 1/1 OPĆENARODNA IMOVINA | |
| 2.1 | Organ upravljanja: MJESNI NARODNI ODBOR LEPENICE | |

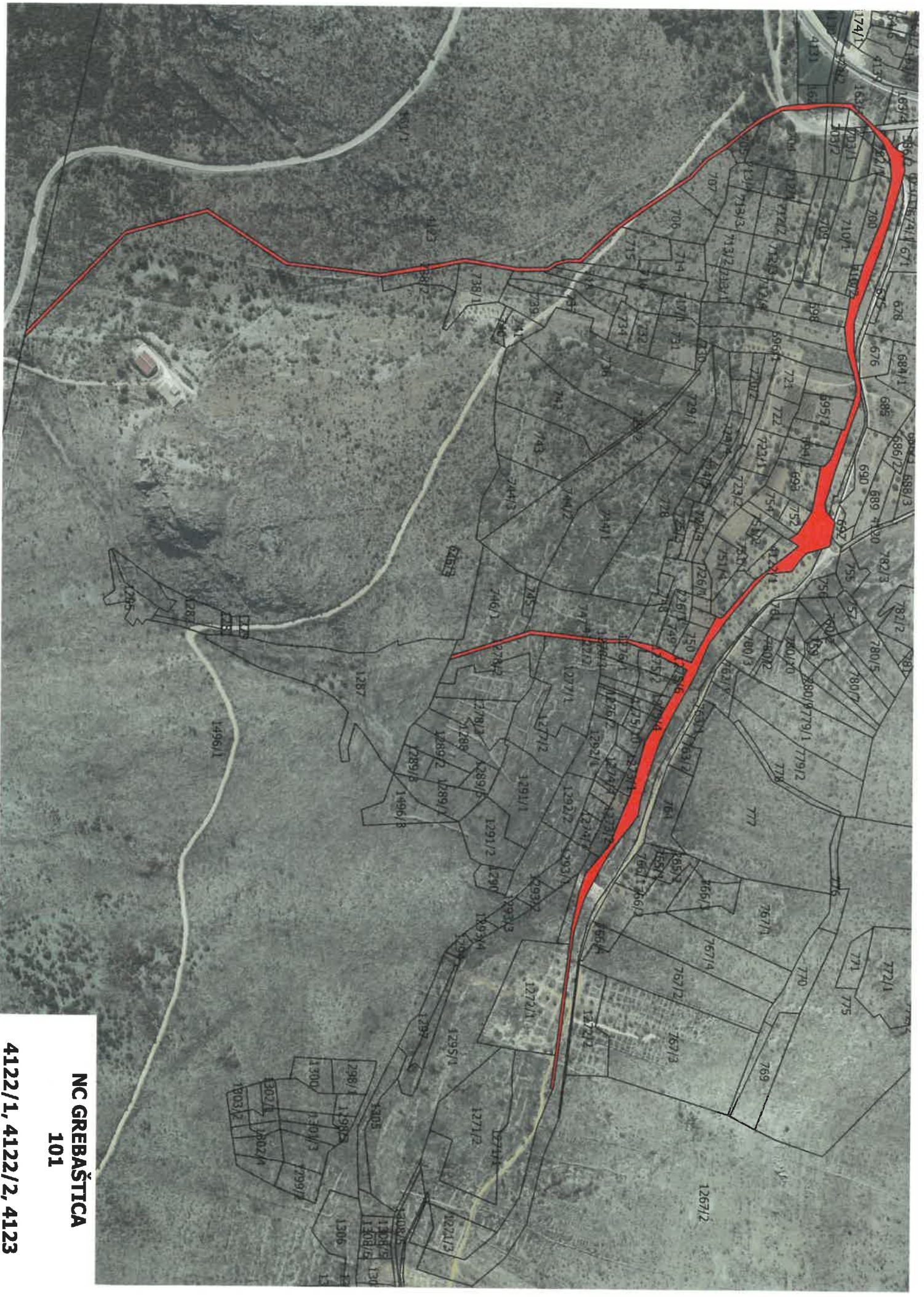
C
Teretovnica

| Rbr. | Sadržaj upisa | Iznos | Primjedba |
|------|---------------|-------|-----------|
| | Tereta nema! | | |

Potvrđuje se da ovaj izvadak odgovara stanju zemljišne knjige na datum 12.03.2019.

NC GREBAŠTICA

101



**NC GREBAŠTICA
101**

4122/1, 4122/2, 4123



REPUBLIKA HRVATSKA

Općinski sud u Šibeniku
ZEMLJIŠNOKNJIŽNI ODJEL ŠIBENIK
Stanje na dan: 12.03.2019. 23:51

Verificirani ZK uložak

Katastarska općina: 330078, KRAPANJ

Broj ZK uložka: 436

Broj zadnjeg dnevnika: Z-2366/2019
Aktivne plombe: Z-875/2019, Z-2030/2019

VIŠE ZK TIJELA

IZVADAK IZ ZEMLJIŠNE KNJIGE

POSEBNI IZVADAK: ZK TIJELA: I (OSTALO KAO NEPOTREBNO IZOSTAVLJENO)

A
Posjedovnica
PRVI ODJELJAK

| Rbr. | Broj zemljišta (kat. čestice) | Oznaka zemljišta | Površina | | | Primjedba |
|------|-------------------------------|-------------------|----------|-----|-------|-----------|
| | | | jutro | čhv | m2 | |
| I | | | | | | |
| 1. | 5 | NEPLODNO | | | | |
| 2. | 338 | NEPLODNO | | | | |
| 3. | 339 | NEPLODNO | | | | |
| 4. | 340 | NEPLODNO | | | | |
| 5. | 376/13 | PAŠNJAK | | | 691 | |
| 6. | 376/54 | PAŠNJAK | | | 870 | |
| 7. | 376/105 | PAŠNJAK | | | 287 | |
| 8. | 376/106 | NEPLODNO | | | 2054 | |
| 9. | 376/108 | VOĆNJAK I PAŠNJAK | | | 3200 | |
| 10. | 376/122 | PAŠNJAK | | | 685 | |
| 11. | 376/133 | PAŠNJAK | | | 470 | |
| 12. | 376/137 | PAŠNJAK | | | 1774 | |
| 13. | 376/140 | PAŠNJAK | | | 820 | |
| 14. | 376/143 | PAŠNJAK | | | 1320 | |
| 15. | 376/144 | PAŠNJAK | | | 460 | |
| 16. | 376/153 | | | | | |
| 17. | 376/154 | | | | | |
| 18. | 3034/9 | PAŠNJAK | | | 9073 | |
| 19. | 3034/10 | PAŠNJAK | | | 742 | |
| 20. | 3035 | PAŠNJAK | | | | |
| 21. | 3036 | PAŠNJAK | | | | |
| 22. | 3051/46 | PAŠNJAK | | | 565 | |
| 23. | 3051/47 | PAŠNJAK | | | 200 | |
| 24. | 3051/252 | PAŠNJAK | | | 50 | |
| 25. | 3051/255 | PAŠNJAK | | | 12581 | |

POSEBNI IZVADAK

A
Posjedovnica
PRVI ODJELJAK

| Rbr. | Broj zemljišta (kat. čestice) | Oznaka zemljišta | Površina | | | Primjedba |
|------|-------------------------------|------------------|----------|-----|-------|-----------|
| | | | jutro | čhv | m2 | |
| 26. | 3072/1 | PAŠNJAK | | | | |
| 27. | 3072/2 | PAŠNJAK | | | | |
| 28. | 3072/3 | PAŠNJAK | | | | |
| 29. | 3072/4 | PAŠNJAK | | | | |
| 30. | 3107/1 | NEPLODNO | | | 397 | |
| 31. | 3107/2 | NEPLODNO | | | 1533 | |
| 32. | 3107/3 | PAŠNJAK | | | 1153 | |
| 33. | 3122/1 | PAŠNJAK | | | 385 | |
| 34. | 3122/3 | PUT | | | 670 | |
| 35. | 3171/1 | PAŠNJAK | | | 2536 | |
| 36. | 3171/2 | PAŠNJAK | | | 1920 | |
| 37. | 3181/1 | PUT, PAŠNJAK | | | 2865 | |
| | | PUT | | | 327 | |
| | | PAŠNJAK | | | 2538 | |
| 38. | 3187/1 | PAŠNJAK | | | 19210 | |
| 39. | 3187/4 | PAŠNJAK | | | 1542 | |
| 40. | 3187/7 | PAŠNJAK | | | 253 | |
| 41. | 3187/8 | PAŠNJAK | | | 325 | |
| 42. | 3187/9 | PAŠNJAK | | | 185 | |
| 43. | 3225/2 | PAŠNJAK | | | 639 | |
| 44. | 3228 | NEPLODNO | | | 270 | |
| 45. | 3234 | OBALA | | | 3785 | |
| 46. | 3296/5 | PAŠNJAK | | | | |
| 47. | 3296/6 | PAŠNJAK | | | | |
| 48. | 3366 | NEPLODNO | | | 87 | |
| 49. | 3367 | NEPLODNO | | | 16 | |
| 50. | 3367/2 | NEPLODNO | | | 2 | |
| 51. | 3369 | NEPLODNO | | | 139 | |
| 52. | 3397 | NEPLODNO | | | 86 | |
| 53. | 3519/1 | OBALA | | | 65 | |
| 54. | 3519/2 | OBALA | | | 4 | |
| 55. | 3519/3 | OBALA | | | 4 | |
| 56. | 3519/4 | OBALA | | | 13 | |
| 57. | 3736 | NEPLODNO | | | | |

IZVADAK IZ ZEMLJIŠNE KNJIGE

Katastarska općina: 330078, KRAPANJ

Verificirani ZK uložak

Broj ZK uložka: 436

VIŠE ZK TIJELA

POSEBNI IZVADAK

A
Posjedovnica
PRVI ODJELJAK

| Rbr. | Broj zemljišta (kat. čestice) | Oznaka zemljišta | Površina | | | Primjedba |
|------|-------------------------------|------------------|----------|-----|--------------|-----------|
| | | | jutro | čhv | m2 | |
| 58. | 3748 | PAŠNJAK | | | 5 | |
| 59. | 3758/1 | NEPLODNO | | | 156 | |
| 60. | 3763 | PAŠNJAK | | | 67 | |
| 61. | 3785 | PAŠNJAK | | | | |
| 62. | 3800/2 | OBALA | | | 7 | |
| 63. | 3803 | PAŠNJAK | | | | |
| 64. | 3813 | NEPLODNO | | | | |
| 65. | 3829 | PAŠNJAK | | | | |
| 66. | 3885/3 | VRT | | | | |
| 67. | 3885/4 | ORANICA | | | 73 | |
| 68. | 4064 | NEPLODNO | | | 140 | |
| 69. | 4082/11 | PAŠNJAK | | | 943 | |
| 70. | 4082/38 | VRT | | | | |
| 71. | 4082/86 | PUT | | | | |
| 72. | 4082/124 | PAŠNJAK | | | 4822 | |
| 73. | 4082/125 | PAŠNJAK | | | 3175 | |
| 74. | 4082/146 | PAŠNJAK | | | | |
| 75. | 4105/1 | PUT | | | | |
| 76. | 4105/2 | PUT | | | 549 | |
| 77. | 4105/3 | PUT | | | | |
| 78. | 4105/4 | PUT | | | 192 | |
| 79. | 4106/1 | PUT | | | 4624 | |
| 80. | 4106/4 | PUT | | | 3408 | |
| 81. | 4106/7 | NEPLODNO | | | 50 | |
| 82. | 4107/1 | PUT | | | 3892 | |
| 83. | 4122/1 | PUT | | | | |
| 84. | 4122/2 | PUT | | | | |
| 85. | 4123 | PUT | | | | |
| 86. | 4124/1 | PUT | | | 244 | |
| 87. | 4124/2 | PUT | | | 142 | |
| 88. | 4125/1 | PUT | | | | |
| | | UKUPNO: | | | 96415 | |

IZVADAK IZ ZEMLJIŠNE KNJIGE

Katastarska općina: 330078, KRAPANJ

Verificirani ZK uložak

Broj ZK uložka: 436

VIŠE ZK TIJELA

POSEBNI IZVADAK

DRUGI ODJELJAK

| Rbr. | Sadržaj upisa | Primjedba |
|--------------------|--|------------|
| ZK tijelo I | | |
| | Zaprimljeno 13.05.2013. broj Z-3912/13 | |
| 9.1 | Temeljem čl. 268a st. 1 Zakona o prostornom uređenju i gradnji (N.N. br. 76/07, 38/09, 55/11 i 90/11) zabilježuje se da je za građevine (kuća, nadstrešnica) sagrađene na čest. br. 3181/1 priloženo Rješenje o izvedenom stanju, Šibensko-kninske županije, Grad Šibenik, Upravni odjel za provedbu dokumenata prostornog uređenja i gradnju klasa: UP/I-361-02/12-01/178, urbroj: 2182/01-08-12-8 od 21. prosinca 2012. g. | ZABILJEŽBA |

B

Vlastovnica

| Rbr. | Sadržaj upisa | Primjedba |
|--|--|-----------|
| ZK tijelo I - 1. Vlasnički dio: 1/1 | | |
| OPĆENARODNA IMOVINA | | |
| 2.1 | kao organ upravljanja upisuje se: MJESNI NARODNI ODBOR KRAPANJ | |

C

Teretovnica

| Rbr. | Sadržaj upisa | Iznos | Primjedba |
|---------------------|---------------|-------|-----------|
| Tereta nema! | | | |

Potvrđuje se da ovaj izvadak odgovara stanju zemljišne knjige na datum 12.03.2019.

NC GREBAŠTICA

102



NC GREBAŠTIČA
102

4124/1



REPUBLIKA HRVATSKA

Općinski sud u Šibeniku
ZEMLJIŠNOKNJIŽNI ODJEL ŠIBENIK
Stanje na dan: 12.03.2019. 23:51

Verificirani ZK uložak

Katastarska općina: 330078, KRAPANJ

Broj ZK uložka: 436

Broj zadnjeg dnevnika: Z-2366/2019
Aktivne plombe: Z-875/2019, Z-2030/2019

VIŠE ZK TIJELA

IZVADAK IZ ZEMLJIŠNE KNJIGE

POSEBNI IZVADAK: ZK TIJELA: I (OSTALO KAO NEPOTREBNO IZOSTAVLJENO)

A
Posjedovnica
PRVI ODJELJAK

| Rbr. | Broj zemljišta (kat. čestice) | Oznaka zemljišta | Površina | | | Primjedba |
|------|-------------------------------|-------------------|----------|-----|-------|-----------|
| | | | jutro | čhv | m2 | |
| I | | | | | | |
| 1. | 5 | NEPLODNO | | | | |
| 2. | 338 | NEPLODNO | | | | |
| 3. | 339 | NEPLODNO | | | | |
| 4. | 340 | NEPLODNO | | | | |
| 5. | 376/13 | PAŠNJAK | | | 691 | |
| 6. | 376/54 | PAŠNJAK | | | 870 | |
| 7. | 376/105 | PAŠNJAK | | | 287 | |
| 8. | 376/106 | NEPLODNO | | | 2054 | |
| 9. | 376/108 | VOĆNJAK I PAŠNJAK | | | 3200 | |
| 10. | 376/122 | PAŠNJAK | | | 685 | |
| 11. | 376/133 | PAŠNJAK | | | 470 | |
| 12. | 376/137 | PAŠNJAK | | | 1774 | |
| 13. | 376/140 | PAŠNJAK | | | 820 | |
| 14. | 376/143 | PAŠNJAK | | | 1320 | |
| 15. | 376/144 | PAŠNJAK | | | 460 | |
| 16. | 376/153 | | | | | |
| 17. | 376/154 | | | | | |
| 18. | 3034/9 | PAŠNJAK | | | 9073 | |
| 19. | 3034/10 | PAŠNJAK | | | 742 | |
| 20. | 3035 | PAŠNJAK | | | | |
| 21. | 3036 | PAŠNJAK | | | | |
| 22. | 3051/46 | PAŠNJAK | | | 565 | |
| 23. | 3051/47 | PAŠNJAK | | | 200 | |
| 24. | 3051/252 | PAŠNJAK | | | 50 | |
| 25. | 3051/255 | PAŠNJAK | | | 12581 | |

POSEBNI IZVADAK

A
Posjedovnica
PRVI ODJELJAK

| Rbr. | Broj zemljišta (kat. čestice) | Oznaka zemljišta | Površina | | | Primjedba |
|------|-------------------------------|------------------|----------|-----|-------|-----------|
| | | | jutro | čhv | m2 | |
| 26. | 3072/1 | PAŠNJAK | | | | |
| 27. | 3072/2 | PAŠNJAK | | | | |
| 28. | 3072/3 | PAŠNJAK | | | | |
| 29. | 3072/4 | PAŠNJAK | | | | |
| 30. | 3107/1 | NEPLODNO | | | 397 | |
| 31. | 3107/2 | NEPLODNO | | | 1533 | |
| 32. | 3107/3 | PAŠNJAK | | | 1153 | |
| 33. | 3122/1 | PAŠNJAK | | | 385 | |
| 34. | 3122/3 | PUT | | | 670 | |
| 35. | 3171/1 | PAŠNJAK | | | 2536 | |
| 36. | 3171/2 | PAŠNJAK | | | 1920 | |
| 37. | 3181/1 | PUT, PAŠNJAK | | | 2865 | |
| | | PUT | | | 327 | |
| | | PAŠNJAK | | | 2538 | |
| 38. | 3187/1 | PAŠNJAK | | | 19210 | |
| 39. | 3187/4 | PAŠNJAK | | | 1542 | |
| 40. | 3187/7 | PAŠNJAK | | | 253 | |
| 41. | 3187/8 | PAŠNJAK | | | 325 | |
| 42. | 3187/9 | PAŠNJAK | | | 185 | |
| 43. | 3225/2 | PAŠNJAK | | | 639 | |
| 44. | 3228 | NEPLODNO | | | 270 | |
| 45. | 3234 | OBALA | | | 3785 | |
| 46. | 3296/5 | PAŠNJAK | | | | |
| 47. | 3296/6 | PAŠNJAK | | | | |
| 48. | 3366 | NEPLODNO | | | 87 | |
| 49. | 3367 | NEPLODNO | | | 16 | |
| 50. | 3367/2 | NEPLODNO | | | 2 | |
| 51. | 3369 | NEPLODNO | | | 139 | |
| 52. | 3397 | NEPLODNO | | | 86 | |
| 53. | 3519/1 | OBALA | | | 65 | |
| 54. | 3519/2 | OBALA | | | 4 | |
| 55. | 3519/3 | OBALA | | | 4 | |
| 56. | 3519/4 | OBALA | | | 13 | |
| 57. | 3736 | NEPLODNO | | | | |

POSEBNI IZVADAK

A
Posjedovnica
PRVI ODJELJAK

| Rbr. | Broj zemljišta (kat. čestice) | Oznaka zemljišta | Površina | | | Primjedba |
|------|-------------------------------|------------------|----------|-----|--------------|-----------|
| | | | jutro | čhv | m2 | |
| 58. | 3748 | PAŠNJAK | | | 5 | |
| 59. | 3758/1 | NEPLODNO | | | 156 | |
| 60. | 3763 | PAŠNJAK | | | 67 | |
| 61. | 3785 | PAŠNJAK | | | | |
| 62. | 3800/2 | OBALA | | | 7 | |
| 63. | 3803 | PAŠNJAK | | | | |
| 64. | 3813 | NEPLODNO | | | | |
| 65. | 3829 | PAŠNJAK | | | | |
| 66. | 3885/3 | VRT | | | | |
| 67. | 3885/4 | ORANICA | | | 73 | |
| 68. | 4064 | NEPLODNO | | | 140 | |
| 69. | 4082/11 | PAŠNJAK | | | 943 | |
| 70. | 4082/38 | VRT | | | | |
| 71. | 4082/86 | PUT | | | | |
| 72. | 4082/124 | PAŠNJAK | | | 4822 | |
| 73. | 4082/125 | PAŠNJAK | | | 3175 | |
| 74. | 4082/146 | PAŠNJAK | | | | |
| 75. | 4105/1 | PUT | | | | |
| 76. | 4105/2 | PUT | | | 549 | |
| 77. | 4105/3 | PUT | | | | |
| 78. | 4105/4 | PUT | | | 192 | |
| 79. | 4106/1 | PUT | | | 4624 | |
| 80. | 4106/4 | PUT | | | 3408 | |
| 81. | 4106/7 | NEPLODNO | | | 50 | |
| 82. | 4107/1 | PUT | | | 3892 | |
| 83. | 4122/1 | PUT | | | | |
| 84. | 4122/2 | PUT | | | | |
| 85. | 4123 | PUT | | | | |
| 86. | 4124/1 | PUT | | | 244 | |
| 87. | 4124/2 | PUT | | | 142 | |
| 88. | 4125/1 | PUT | | | | |
| | | UKUPNO: | | | 96415 | |

POSEBNI IZVADAK

DRUGI ODJELJAK

| Rbr. | Sadržaj upisa | Primjedba |
|--------------------|--|------------|
| ZK tijelo I | | |
| | Zaprimljeno 13.05.2013. broj Z-3912/13 | |
| 9.1 | Temeljem čl. 268a st. 1 Zakona o prostornom uređenju i gradnji (N.N. br. 76/07, 38/09, 55/11 i 90/11) zabilježuje se da je za građevine (kuća, nadstrešnica) sagrađene na čest. br. 3181/1 priloženo Rješenje o izvedenom stanju, Šibensko-kninske županije, Grad Šibenik, Upravni odjel za provedbu dokumenata prostornog uređenja i gradnju klasa: UP/I-361-02/12-01/178, urbroj: 2182/01-08-12-8 od 21. prosinca 2012. g. | ZABILJEŽBA |

B

Vlastovnica

| Rbr. | Sadržaj upisa | Primjedba |
|--|--|-----------|
| ZK tijelo I - 1. Vlasnički dio: 1/1 | | |
| OPĆENARODNA IMOVINA | | |
| 2.1 | kao organ upravljanja upisuje se: MJESNI NARODNI ODBOR KRAPANJ | |

C

Teretovnica

| Rbr. | Sadržaj upisa | Iznos | Primjedba |
|---------------------|---------------|-------|-----------|
| Tereta nema! | | | |

Potvrđuje se da ovaj izvadak odgovara stanju zemljišne knjige na datum 12.03.2019.

NC GREBAŠTICA
103



NC GREBAŠTICA

103

4124/2



REPUBLIKA HRVATSKA

Općinski sud u Šibeniku
ZEMLJIŠNOKNJIŽNI ODJEL ŠIBENIK
Stanje na dan: 12.03.2019. 23:51

Verificirani ZK uložak

Katastarska općina: 330078, KRAPANJ

Broj ZK uložka: 436

Broj zadnjeg dnevnika: Z-2366/2019
Aktivne plombe: Z-875/2019, Z-2030/2019

VIŠE ZK TIJELA

IZVADAK IZ ZEMLJIŠNE KNJIGE

POSEBNI IZVADAK: ZK TIJELA: I (OSTALO KAO NEPOTREBNO IZOSTAVLJENO)

A
Posjedovnica
PRVI ODJELJAK

| Rbr. | Broj zemljišta (kat. čestice) | Oznaka zemljišta | Površina | | | Primjedba |
|------|-------------------------------|-------------------|----------|-----|-------|-----------|
| | | | jutro | čhv | m2 | |
| I | | | | | | |
| 1. | 5 | NEPLODNO | | | | |
| 2. | 338 | NEPLODNO | | | | |
| 3. | 339 | NEPLODNO | | | | |
| 4. | 340 | NEPLODNO | | | | |
| 5. | 376/13 | PAŠNJAK | | | 691 | |
| 6. | 376/54 | PAŠNJAK | | | 870 | |
| 7. | 376/105 | PAŠNJAK | | | 287 | |
| 8. | 376/106 | NEPLODNO | | | 2054 | |
| 9. | 376/108 | VOĆNJAK I PAŠNJAK | | | 3200 | |
| 10. | 376/122 | PAŠNJAK | | | 685 | |
| 11. | 376/133 | PAŠNJAK | | | 470 | |
| 12. | 376/137 | PAŠNJAK | | | 1774 | |
| 13. | 376/140 | PAŠNJAK | | | 820 | |
| 14. | 376/143 | PAŠNJAK | | | 1320 | |
| 15. | 376/144 | PAŠNJAK | | | 460 | |
| 16. | 376/153 | | | | | |
| 17. | 376/154 | | | | | |
| 18. | 3034/9 | PAŠNJAK | | | 9073 | |
| 19. | 3034/10 | PAŠNJAK | | | 742 | |
| 20. | 3035 | PAŠNJAK | | | | |
| 21. | 3036 | PAŠNJAK | | | | |
| 22. | 3051/46 | PAŠNJAK | | | 565 | |
| 23. | 3051/47 | PAŠNJAK | | | 200 | |
| 24. | 3051/252 | PAŠNJAK | | | 50 | |
| 25. | 3051/255 | PAŠNJAK | | | 12581 | |

POSEBNI IZVADAK

A
Posjedovnica
PRVI ODJELJAK

| Rbr. | Broj zemljišta (kat. čestice) | Oznaka zemljišta | Površina | | | Primjedba |
|------|-------------------------------|------------------|----------|-----|-------|-----------|
| | | | jutro | čhv | m2 | |
| 26. | 3072/1 | PAŠNJAK | | | | |
| 27. | 3072/2 | PAŠNJAK | | | | |
| 28. | 3072/3 | PAŠNJAK | | | | |
| 29. | 3072/4 | PAŠNJAK | | | | |
| 30. | 3107/1 | NEPLODNO | | | 397 | |
| 31. | 3107/2 | NEPLODNO | | | 1533 | |
| 32. | 3107/3 | PAŠNJAK | | | 1153 | |
| 33. | 3122/1 | PAŠNJAK | | | 385 | |
| 34. | 3122/3 | PUT | | | 670 | |
| 35. | 3171/1 | PAŠNJAK | | | 2536 | |
| 36. | 3171/2 | PAŠNJAK | | | 1920 | |
| 37. | 3181/1 | PUT, PAŠNJAK | | | 2865 | |
| | | PUT | | | 327 | |
| | | PAŠNJAK | | | 2538 | |
| 38. | 3187/1 | PAŠNJAK | | | 19210 | |
| 39. | 3187/4 | PAŠNJAK | | | 1542 | |
| 40. | 3187/7 | PAŠNJAK | | | 253 | |
| 41. | 3187/8 | PAŠNJAK | | | 325 | |
| 42. | 3187/9 | PAŠNJAK | | | 185 | |
| 43. | 3225/2 | PAŠNJAK | | | 639 | |
| 44. | 3228 | NEPLODNO | | | 270 | |
| 45. | 3234 | OBALA | | | 3785 | |
| 46. | 3296/5 | PAŠNJAK | | | | |
| 47. | 3296/6 | PAŠNJAK | | | | |
| 48. | 3366 | NEPLODNO | | | 87 | |
| 49. | 3367 | NEPLODNO | | | 16 | |
| 50. | 3367/2 | NEPLODNO | | | 2 | |
| 51. | 3369 | NEPLODNO | | | 139 | |
| 52. | 3397 | NEPLODNO | | | 86 | |
| 53. | 3519/1 | OBALA | | | 65 | |
| 54. | 3519/2 | OBALA | | | 4 | |
| 55. | 3519/3 | OBALA | | | 4 | |
| 56. | 3519/4 | OBALA | | | 13 | |
| 57. | 3736 | NEPLODNO | | | | |

IZVADAK IZ ZEMLJIŠNE KNJIGE

Katastarska općina: 330078, KRAPANJ

Verificirani ZK uložak

Broj ZK uložka: 436

VIŠE ZK TIJELA

POSEBNI IZVADAK

A
Posjedovnica
PRVI ODJELJAK

| Rbr. | Broj zemljišta (kat. čestice) | Oznaka zemljišta | Površina | | | Primjedba |
|------|-------------------------------|------------------|----------|-----|--------------|-----------|
| | | | jutro | čhv | m2 | |
| 58. | 3748 | PAŠNJAK | | | 5 | |
| 59. | 3758/1 | NEPLODNO | | | 156 | |
| 60. | 3763 | PAŠNJAK | | | 67 | |
| 61. | 3785 | PAŠNJAK | | | | |
| 62. | 3800/2 | OBALA | | | 7 | |
| 63. | 3803 | PAŠNJAK | | | | |
| 64. | 3813 | NEPLODNO | | | | |
| 65. | 3829 | PAŠNJAK | | | | |
| 66. | 3885/3 | VRT | | | | |
| 67. | 3885/4 | ORANICA | | | 73 | |
| 68. | 4064 | NEPLODNO | | | 140 | |
| 69. | 4082/11 | PAŠNJAK | | | 943 | |
| 70. | 4082/38 | VRT | | | | |
| 71. | 4082/86 | PUT | | | | |
| 72. | 4082/124 | PAŠNJAK | | | 4822 | |
| 73. | 4082/125 | PAŠNJAK | | | 3175 | |
| 74. | 4082/146 | PAŠNJAK | | | | |
| 75. | 4105/1 | PUT | | | | |
| 76. | 4105/2 | PUT | | | 549 | |
| 77. | 4105/3 | PUT | | | | |
| 78. | 4105/4 | PUT | | | 192 | |
| 79. | 4106/1 | PUT | | | 4624 | |
| 80. | 4106/4 | PUT | | | 3408 | |
| 81. | 4106/7 | NEPLODNO | | | 50 | |
| 82. | 4107/1 | PUT | | | 3892 | |
| 83. | 4122/1 | PUT | | | | |
| 84. | 4122/2 | PUT | | | | |
| 85. | 4123 | PUT | | | | |
| 86. | 4124/1 | PUT | | | 244 | |
| 87. | 4124/2 | PUT | | | 142 | |
| 88. | 4125/1 | PUT | | | | |
| | | UKUPNO: | | | 96415 | |

POSEBNI IZVADAK

DRUGI ODJELJAK

| Rbr. | Sadržaj upisa | Primjedba |
|--------------------|--|------------|
| ZK tijelo I | | |
| | Zaprimljeno 13.05.2013. broj Z-3912/13 | |
| 9.1 | Temeljem čl. 268a st. 1 Zakona o prostornom uređenju i gradnji (N.N. br. 76/07, 38/09, 55/11 i 90/11) zabilježuje se da je za građevine (kuća, nadstrešnica) sagrađene na čest. br. 3181/1 priloženo Rješenje o izvedenom stanju, Šibensko-kninske županije, Grad Šibenik, Upravni odjel za provedbu dokumenata prostornog uređenja i gradnju klasa: UP/I-361-02/12-01/178, urbroj: 2182/01-08-12-8 od 21. prosinca 2012. g. | ZABILJEŽBA |

B

Vlastovnica

| Rbr. | Sadržaj upisa | Primjedba |
|--|--|-----------|
| ZK tijelo I - 1. Vlasnički dio: 1/1 | | |
| OPĆENARODNA IMOVINA | | |
| 2.1 | kao organ upravljanja upisuje se: MJESNI NARODNI ODBOR KRAPANJ | |

C

Teretovnica

| Rbr. | Sadržaj upisa | Iznos | Primjedba |
|---------------------|---------------|-------|-----------|
| Tereta nema! | | | |

Potvrđuje se da ovaj izvadak odgovara stanju zemljišne knjige na datum 12.03.2019.

NC GREBAŠTICA

104



NC GREBAŠTICA

104

4125/1



REPUBLIKA HRVATSKA

Općinski sud u Šibeniku
ZEMLJIŠNOKNJIŽNI ODJEL ŠIBENIK
Stanje na dan: 12.03.2019. 23:51

Verificirani ZK uložak

Katastarska općina: 330078, KRAPANJ

Broj ZK uložka: 436

Broj zadnjeg dnevnika: Z-2366/2019
Aktivne plombe: Z-875/2019, Z-2030/2019

VIŠE ZK TIJELA

IZVADAK IZ ZEMLJIŠNE KNJIGE

POSEBNI IZVADAK: ZK TIJELA: I (OSTALO KAO NEPOTREBNO IZOSTAVLJENO)

A
Posjedovnica
PRVI ODJELJAK

| Rbr. | Broj zemljišta (kat. čestice) | Oznaka zemljišta | Površina | | | Primjedba |
|------|-------------------------------|-------------------|----------|-----|-------|-----------|
| | | | jutro | čhv | m2 | |
| I | | | | | | |
| 1. | 5 | NEPLODNO | | | | |
| 2. | 338 | NEPLODNO | | | | |
| 3. | 339 | NEPLODNO | | | | |
| 4. | 340 | NEPLODNO | | | | |
| 5. | 376/13 | PAŠNJAK | | | 691 | |
| 6. | 376/54 | PAŠNJAK | | | 870 | |
| 7. | 376/105 | PAŠNJAK | | | 287 | |
| 8. | 376/106 | NEPLODNO | | | 2054 | |
| 9. | 376/108 | VOĆNJAK I PAŠNJAK | | | 3200 | |
| 10. | 376/122 | PAŠNJAK | | | 685 | |
| 11. | 376/133 | PAŠNJAK | | | 470 | |
| 12. | 376/137 | PAŠNJAK | | | 1774 | |
| 13. | 376/140 | PAŠNJAK | | | 820 | |
| 14. | 376/143 | PAŠNJAK | | | 1320 | |
| 15. | 376/144 | PAŠNJAK | | | 460 | |
| 16. | 376/153 | | | | | |
| 17. | 376/154 | | | | | |
| 18. | 3034/9 | PAŠNJAK | | | 9073 | |
| 19. | 3034/10 | PAŠNJAK | | | 742 | |
| 20. | 3035 | PAŠNJAK | | | | |
| 21. | 3036 | PAŠNJAK | | | | |
| 22. | 3051/46 | PAŠNJAK | | | 565 | |
| 23. | 3051/47 | PAŠNJAK | | | 200 | |
| 24. | 3051/252 | PAŠNJAK | | | 50 | |
| 25. | 3051/255 | PAŠNJAK | | | 12581 | |

POSEBNI IZVADAK

A
Posjedovnica
PRVI ODJELJAK

| Rbr. | Broj zemljišta (kat. čestice) | Oznaka zemljišta | Površina | | | Primjedba |
|------|-------------------------------|------------------|----------|-----|-------|-----------|
| | | | jutro | čhv | m2 | |
| 26. | 3072/1 | PAŠNJAK | | | | |
| 27. | 3072/2 | PAŠNJAK | | | | |
| 28. | 3072/3 | PAŠNJAK | | | | |
| 29. | 3072/4 | PAŠNJAK | | | | |
| 30. | 3107/1 | NEPLODNO | | | 397 | |
| 31. | 3107/2 | NEPLODNO | | | 1533 | |
| 32. | 3107/3 | PAŠNJAK | | | 1153 | |
| 33. | 3122/1 | PAŠNJAK | | | 385 | |
| 34. | 3122/3 | PUT | | | 670 | |
| 35. | 3171/1 | PAŠNJAK | | | 2536 | |
| 36. | 3171/2 | PAŠNJAK | | | 1920 | |
| 37. | 3181/1 | PUT, PAŠNJAK | | | 2865 | |
| | | PUT | | | 327 | |
| | | PAŠNJAK | | | 2538 | |
| 38. | 3187/1 | PAŠNJAK | | | 19210 | |
| 39. | 3187/4 | PAŠNJAK | | | 1542 | |
| 40. | 3187/7 | PAŠNJAK | | | 253 | |
| 41. | 3187/8 | PAŠNJAK | | | 325 | |
| 42. | 3187/9 | PAŠNJAK | | | 185 | |
| 43. | 3225/2 | PAŠNJAK | | | 639 | |
| 44. | 3228 | NEPLODNO | | | 270 | |
| 45. | 3234 | OBALA | | | 3785 | |
| 46. | 3296/5 | PAŠNJAK | | | | |
| 47. | 3296/6 | PAŠNJAK | | | | |
| 48. | 3366 | NEPLODNO | | | 87 | |
| 49. | 3367 | NEPLODNO | | | 16 | |
| 50. | 3367/2 | NEPLODNO | | | 2 | |
| 51. | 3369 | NEPLODNO | | | 139 | |
| 52. | 3397 | NEPLODNO | | | 86 | |
| 53. | 3519/1 | OBALA | | | 65 | |
| 54. | 3519/2 | OBALA | | | 4 | |
| 55. | 3519/3 | OBALA | | | 4 | |
| 56. | 3519/4 | OBALA | | | 13 | |
| 57. | 3736 | NEPLODNO | | | | |

POSEBNI IZVADAK

A
Posjedovnica
PRVI ODJELJAK

| Rbr. | Broj zemljišta (kat. čestice) | Oznaka zemljišta | Površina | | | Primjedba |
|------|-------------------------------|------------------|----------|-----|--------------|-----------|
| | | | jutro | čhv | m2 | |
| 58. | 3748 | PAŠNJAK | | | 5 | |
| 59. | 3758/1 | NEPLODNO | | | 156 | |
| 60. | 3763 | PAŠNJAK | | | 67 | |
| 61. | 3785 | PAŠNJAK | | | | |
| 62. | 3800/2 | OBALA | | | 7 | |
| 63. | 3803 | PAŠNJAK | | | | |
| 64. | 3813 | NEPLODNO | | | | |
| 65. | 3829 | PAŠNJAK | | | | |
| 66. | 3885/3 | VRT | | | | |
| 67. | 3885/4 | ORANICA | | | 73 | |
| 68. | 4064 | NEPLODNO | | | 140 | |
| 69. | 4082/11 | PAŠNJAK | | | 943 | |
| 70. | 4082/38 | VRT | | | | |
| 71. | 4082/86 | PUT | | | | |
| 72. | 4082/124 | PAŠNJAK | | | 4822 | |
| 73. | 4082/125 | PAŠNJAK | | | 3175 | |
| 74. | 4082/146 | PAŠNJAK | | | | |
| 75. | 4105/1 | PUT | | | | |
| 76. | 4105/2 | PUT | | | 549 | |
| 77. | 4105/3 | PUT | | | | |
| 78. | 4105/4 | PUT | | | 192 | |
| 79. | 4106/1 | PUT | | | 4624 | |
| 80. | 4106/4 | PUT | | | 3408 | |
| 81. | 4106/7 | NEPLODNO | | | 50 | |
| 82. | 4107/1 | PUT | | | 3892 | |
| 83. | 4122/1 | PUT | | | | |
| 84. | 4122/2 | PUT | | | | |
| 85. | 4123 | PUT | | | | |
| 86. | 4124/1 | PUT | | | 244 | |
| 87. | 4124/2 | PUT | | | 142 | |
| 88. | 4125/1 | PUT | | | | |
| | | UKUPNO: | | | 96415 | |

IZVADAK IZ ZEMLJIŠNE KNJIGE

Verificirani ZK uložak

Katastarska općina: 330078, KRAPANJ

Broj ZK uložka: 436

VIŠE ZK TIJELA

POSEBNI IZVADAK

DRUGI ODJELJAK

| Rbr. | Sadržaj upisa | Primjedba |
|--------------------|--|------------|
| ZK tijelo I | | |
| | Zaprimljeno 13.05.2013. broj Z-3912/13 | |
| 9.1 | Temeljem čl. 268a st. 1 Zakona o prostornom uređenju i gradnji (N.N. br. 76/07, 38/09, 55/11 i 90/11) zabilježuje se da je za građevine (kuća, nadstrešnica) sagrađene na čest. br. 3181/1 priloženo Rješenje o izvedenom stanju, Šibensko-kninske županije, Grad Šibenik, Upravni odjel za provedbu dokumenata prostornog uređenja i gradnju klasa: UP/I-361-02/12-01/178, urbroj: 2182/01-08-12-8 od 21. prosinca 2012. g. | ZABILJEŽBA |

B

Vlastovnica

| Rbr. | Sadržaj upisa | Primjedba |
|--|--|-----------|
| ZK tijelo I - 1. Vlasnički dio: 1/1 | | |
| OPĆENARODNA IMOVINA | | |
| 2.1 | kao organ upravljanja upisuje se: MJESNI NARODNI ODBOR KRAPANJ | |

C

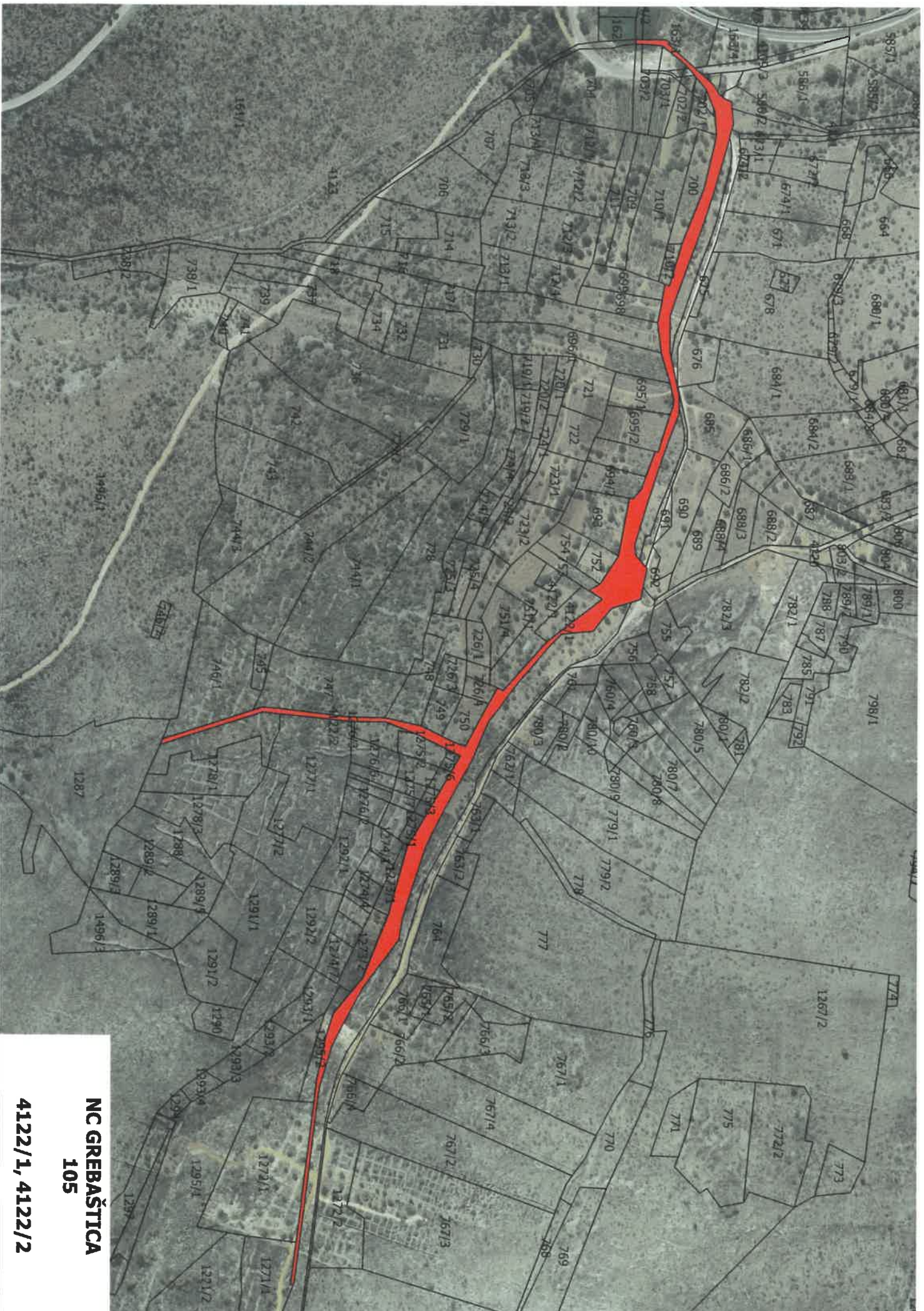
Teretovnica

| Rbr. | Sadržaj upisa | Iznos | Primjedba |
|---------------------|---------------|-------|-----------|
| Tereta nema! | | | |

Potvrđuje se da ovaj izvadak odgovara stanju zemljišne knjige na datum 12.03.2019.

NC GREBAŠTICA

105



NC GREBAŠTICA
105
4122/1, 4122/2



REPUBLIKA HRVATSKA

Općinski sud u Šibeniku
ZEMLJIŠNOKNJIŽNI ODJEL ŠIBENIK
Stanje na dan: 14.03.2019. 00:41

Verificirani ZK uložak

Katastarska općina: 330078, KRAPANJ

Broj ZK uložka: 436

Broj zadnjeg dnevnika: Z-2366/2019
Aktivne plombe: Z-875/2019, Z-2030/2019

VIŠE ZK TIJELA

IZVADAK IZ ZEMLJIŠNE KNJIGE

POSEBNI IZVADAK: ZK TIJELA: I (OSTALO KAO NEPOTREBNO IZOSTAVLJENO)

A

Posjedovnica
PRVI ODJELJAK

| Rbr. | Broj zemljišta (kat. čestice) | Oznaka zemljišta | Površina | | | Primjedba |
|------|-------------------------------|-------------------|----------|-----|-------|-----------|
| | | | jutro | čhv | m2 | |
| I | | | | | | |
| 1. | 5 | NEPLODNO | | | | |
| 2. | 338 | NEPLODNO | | | | |
| 3. | 339 | NEPLODNO | | | | |
| 4. | 340 | NEPLODNO | | | | |
| 5. | 376/13 | PAŠNJAK | | | 691 | |
| 6. | 376/54 | PAŠNJAK | | | 870 | |
| 7. | 376/105 | PAŠNJAK | | | 287 | |
| 8. | 376/106 | NEPLODNO | | | 2054 | |
| 9. | 376/108 | VOĆNJAK I PAŠNJAK | | | 3200 | |
| 10. | 376/122 | PAŠNJAK | | | 685 | |
| 11. | 376/133 | PAŠNJAK | | | 470 | |
| 12. | 376/137 | PAŠNJAK | | | 1774 | |
| 13. | 376/140 | PAŠNJAK | | | 820 | |
| 14. | 376/143 | PAŠNJAK | | | 1320 | |
| 15. | 376/144 | PAŠNJAK | | | 460 | |
| 16. | 376/153 | | | | | |
| 17. | 376/154 | | | | | |
| 18. | 3034/9 | PAŠNJAK | | | 9073 | |
| 19. | 3034/10 | PAŠNJAK | | | 742 | |
| 20. | 3035 | PAŠNJAK | | | | |
| 21. | 3036 | PAŠNJAK | | | | |
| 22. | 3051/46 | PAŠNJAK | | | 565 | |
| 23. | 3051/47 | PAŠNJAK | | | 200 | |
| 24. | 3051/252 | PAŠNJAK | | | 50 | |
| 25. | 3051/255 | PAŠNJAK | | | 12581 | |

POSEBNI IZVADAK

A
Posjedovnica
PRVI ODJELJAK

| Rbr. | Broj zemljišta (kat. čestice) | Oznaka zemljišta | Površina | | | Primjedba |
|------|-------------------------------|------------------|----------|-----|-------|-----------|
| | | | jutro | čhv | m2 | |
| 26. | 3072/1 | PAŠNJAK | | | | |
| 27. | 3072/2 | PAŠNJAK | | | | |
| 28. | 3072/3 | PAŠNJAK | | | | |
| 29. | 3072/4 | PAŠNJAK | | | | |
| 30. | 3107/1 | NEPLODNO | | | 397 | |
| 31. | 3107/2 | NEPLODNO | | | 1533 | |
| 32. | 3107/3 | PAŠNJAK | | | 1153 | |
| 33. | 3122/1 | PAŠNJAK | | | 385 | |
| 34. | 3122/3 | PUT | | | 670 | |
| 35. | 3171/1 | PAŠNJAK | | | 2536 | |
| 36. | 3171/2 | PAŠNJAK | | | 1920 | |
| 37. | 3181/1 | PUT, PAŠNJAK | | | 2865 | |
| | | PUT | | | 327 | |
| | | PAŠNJAK | | | 2538 | |
| 38. | 3187/1 | PAŠNJAK | | | 19210 | |
| 39. | 3187/4 | PAŠNJAK | | | 1542 | |
| 40. | 3187/7 | PAŠNJAK | | | 253 | |
| 41. | 3187/8 | PAŠNJAK | | | 325 | |
| 42. | 3187/9 | PAŠNJAK | | | 185 | |
| 43. | 3225/2 | PAŠNJAK | | | 639 | |
| 44. | 3228 | NEPLODNO | | | 270 | |
| 45. | 3234 | OBALA | | | 3785 | |
| 46. | 3296/5 | PAŠNJAK | | | | |
| 47. | 3296/6 | PAŠNJAK | | | | |
| 48. | 3366 | NEPLODNO | | | 87 | |
| 49. | 3367 | NEPLODNO | | | 16 | |
| 50. | 3367/2 | NEPLODNO | | | 2 | |
| 51. | 3369 | NEPLODNO | | | 139 | |
| 52. | 3397 | NEPLODNO | | | 86 | |
| 53. | 3519/1 | OBALA | | | 65 | |
| 54. | 3519/2 | OBALA | | | 4 | |
| 55. | 3519/3 | OBALA | | | 4 | |
| 56. | 3519/4 | OBALA | | | 13 | |
| 57. | 3736 | NEPLODNO | | | | |

POSEBNI IZVADAK

A
Posjedovnica
PRVI ODJELJAK

| Rbr. | Broj zemljišta (kat. čestice) | Oznaka zemljišta | Površina | | | Primjedba |
|------|-------------------------------|------------------|----------|-----|--------------|-----------|
| | | | jutro | čhv | m2 | |
| 58. | 3748 | PAŠNJAK | | | 5 | |
| 59. | 3758/1 | NEPLODNO | | | 156 | |
| 60. | 3763 | PAŠNJAK | | | 67 | |
| 61. | 3785 | PAŠNJAK | | | | |
| 62. | 3800/2 | OBALA | | | 7 | |
| 63. | 3803 | PAŠNJAK | | | | |
| 64. | 3813 | NEPLODNO | | | | |
| 65. | 3829 | PAŠNJAK | | | | |
| 66. | 3885/3 | VRT | | | | |
| 67. | 3885/4 | ORANICA | | | 73 | |
| 68. | 4064 | NEPLODNO | | | 140 | |
| 69. | 4082/11 | PAŠNJAK | | | 943 | |
| 70. | 4082/38 | VRT | | | | |
| 71. | 4082/86 | PUT | | | | |
| 72. | 4082/124 | PAŠNJAK | | | 4822 | |
| 73. | 4082/125 | PAŠNJAK | | | 3175 | |
| 74. | 4082/146 | PAŠNJAK | | | | |
| 75. | 4105/1 | PUT | | | | |
| 76. | 4105/2 | PUT | | | 549 | |
| 77. | 4105/3 | PUT | | | | |
| 78. | 4105/4 | PUT | | | 192 | |
| 79. | 4106/1 | PUT | | | 4624 | |
| 80. | 4106/4 | PUT | | | 3408 | |
| 81. | 4106/7 | NEPLODNO | | | 50 | |
| 82. | 4107/1 | PUT | | | 3892 | |
| 83. | 4122/1 | PUT | | | | |
| 84. | 4122/2 | PUT | | | | |
| 85. | 4123 | PUT | | | | |
| 86. | 4124/1 | PUT | | | 244 | |
| 87. | 4124/2 | PUT | | | 142 | |
| 88. | 4125/1 | PUT | | | | |
| | | UKUPNO: | | | 96415 | |

IZVADAK IZ ZEMLJIŠNE KNJIGE

Katastarska općina: 330078, KRAPANJ

Verificirani ZK uložak

Broj ZK uložka: 436

VIŠE ZK TIJELA

POSEBNI IZVADAK

DRUGI ODJELJAK

| Rbr. | Sadržaj upisa | Primjedba |
|--------------------|--|------------|
| ZK tijelo I | | |
| | Zaprimljeno 13.05.2013. broj Z-3912/13 | |
| 9.1 | Temeljem čl. 268a st. 1 Zakona o prostornom uređenju i gradnji (N.N. br. 76/07, 38/09, 55/11 i 90/11) zabilježuje se da je za građevine (kuća, nadstrešnica) sagrađene na čest. br. 3181/1 priloženo Rješenje o izvedenom stanju, Šibensko-kninske županije, Grad Šibenik, Upravni odjel za provedbu dokumenata prostornog uređenja i gradnju klasa: UP/I-361-02/12-01/178, urbroj: 2182/01-08-12-8 od 21. prosinca 2012. g. | ZABILJEŽBA |

B

Vlastovnica

| Rbr. | Sadržaj upisa | Primjedba |
|--|--|-----------|
| ZK tijelo I - 1. Vlasnički dio: 1/1 | | |
| OPĆENARODNA IMOVINA | | |
| 2.1 | kao organ upravljanja upisuje se: MJESNI NARODNI ODBOR KRAPANJ | |

C

Teretovnica

| Rbr. | Sadržaj upisa | Iznos | Primjedba |
|---------------------|---------------|-------|-----------|
| Tereta nema! | | | |

Potvrđuje se da ovaj izvadak odgovara stanju zemljišne knjige na datum 14.03.2019.



REPUBLIKA HRVATSKA

Općinski sud u Šibeniku
ZEMLJIŠNOKNJIŽNI ODJEL ŠIBENIK
Stanje na dan: 14.03.2019. 00:41

Verificirani ZK uložak

Katastarska općina: 330078, KRAPANJ

Broj ZK uložka: 436

Broj zadnjeg dnevnika: Z-2366/2019
Aktivne plombe: Z-875/2019, Z-2030/2019

VIŠE ZK TIJELA

IZVADAK IZ ZEMLJIŠNE KNJIGE

POSEBNI IZVADAK: ZK TIJELA: I (OSTALO KAO NEPOTREBNO IZOSTAVLJENO)

A
Posjedovnica
PRVI ODJELJAK

| Rbr. | Broj zemljišta (kat. čestice) | Oznaka zemljišta | Površina | | | Primjedba |
|------|-------------------------------|-------------------|----------|-----|-------|-----------|
| | | | jutro | čhv | m2 | |
| I | | | | | | |
| 1. | 5 | NEPLODNO | | | | |
| 2. | 338 | NEPLODNO | | | | |
| 3. | 339 | NEPLODNO | | | | |
| 4. | 340 | NEPLODNO | | | | |
| 5. | 376/13 | PAŠNJAK | | | 691 | |
| 6. | 376/54 | PAŠNJAK | | | 870 | |
| 7. | 376/105 | PAŠNJAK | | | 287 | |
| 8. | 376/106 | NEPLODNO | | | 2054 | |
| 9. | 376/108 | VOĆNJAK I PAŠNJAK | | | 3200 | |
| 10. | 376/122 | PAŠNJAK | | | 685 | |
| 11. | 376/133 | PAŠNJAK | | | 470 | |
| 12. | 376/137 | PAŠNJAK | | | 1774 | |
| 13. | 376/140 | PAŠNJAK | | | 820 | |
| 14. | 376/143 | PAŠNJAK | | | 1320 | |
| 15. | 376/144 | PAŠNJAK | | | 460 | |
| 16. | 376/153 | | | | | |
| 17. | 376/154 | | | | | |
| 18. | 3034/9 | PAŠNJAK | | | 9073 | |
| 19. | 3034/10 | PAŠNJAK | | | 742 | |
| 20. | 3035 | PAŠNJAK | | | | |
| 21. | 3036 | PAŠNJAK | | | | |
| 22. | 3051/46 | PAŠNJAK | | | 565 | |
| 23. | 3051/47 | PAŠNJAK | | | 200 | |
| 24. | 3051/252 | PAŠNJAK | | | 50 | |
| 25. | 3051/255 | PAŠNJAK | | | 12581 | |

POSEBNI IZVADAK

A
Posjedovnica
PRVI ODJELJAK

| Rbr. | Broj zemljišta (kat. čestice) | Oznaka zemljišta | Površina | | | Primjedba |
|------|-------------------------------|------------------|----------|-----|-------|-----------|
| | | | jutro | čhv | m2 | |
| 26. | 3072/1 | PAŠNJAK | | | | |
| 27. | 3072/2 | PAŠNJAK | | | | |
| 28. | 3072/3 | PAŠNJAK | | | | |
| 29. | 3072/4 | PAŠNJAK | | | | |
| 30. | 3107/1 | NEPLODNO | | | 397 | |
| 31. | 3107/2 | NEPLODNO | | | 1533 | |
| 32. | 3107/3 | PAŠNJAK | | | 1153 | |
| 33. | 3122/1 | PAŠNJAK | | | 385 | |
| 34. | 3122/3 | PUT | | | 670 | |
| 35. | 3171/1 | PAŠNJAK | | | 2536 | |
| 36. | 3171/2 | PAŠNJAK | | | 1920 | |
| 37. | 3181/1 | PUT, PAŠNJAK | | | 2865 | |
| | | PUT | | | 327 | |
| | | PAŠNJAK | | | 2538 | |
| 38. | 3187/1 | PAŠNJAK | | | 19210 | |
| 39. | 3187/4 | PAŠNJAK | | | 1542 | |
| 40. | 3187/7 | PAŠNJAK | | | 253 | |
| 41. | 3187/8 | PAŠNJAK | | | 325 | |
| 42. | 3187/9 | PAŠNJAK | | | 185 | |
| 43. | 3225/2 | PAŠNJAK | | | 639 | |
| 44. | 3228 | NEPLODNO | | | 270 | |
| 45. | 3234 | OBALA | | | 3785 | |
| 46. | 3296/5 | PAŠNJAK | | | | |
| 47. | 3296/6 | PAŠNJAK | | | | |
| 48. | 3366 | NEPLODNO | | | 87 | |
| 49. | 3367 | NEPLODNO | | | 16 | |
| 50. | 3367/2 | NEPLODNO | | | 2 | |
| 51. | 3369 | NEPLODNO | | | 139 | |
| 52. | 3397 | NEPLODNO | | | 86 | |
| 53. | 3519/1 | OBALA | | | 65 | |
| 54. | 3519/2 | OBALA | | | 4 | |
| 55. | 3519/3 | OBALA | | | 4 | |
| 56. | 3519/4 | OBALA | | | 13 | |
| 57. | 3736 | NEPLODNO | | | | |

POSEBNI IZVADAK

A
Posjedovnica
PRVI ODJELJAK

| Rbr. | Broj zemljišta (kat. čestice) | Oznaka zemljišta | Površina | | | Primjedba |
|------|-------------------------------|------------------|----------|-----|--------------|-----------|
| | | | jutro | čhv | m2 | |
| 58. | 3748 | PAŠNJAK | | | 5 | |
| 59. | 3758/1 | NEPLODNO | | | 156 | |
| 60. | 3763 | PAŠNJAK | | | 67 | |
| 61. | 3785 | PAŠNJAK | | | | |
| 62. | 3800/2 | OBALA | | | 7 | |
| 63. | 3803 | PAŠNJAK | | | | |
| 64. | 3813 | NEPLODNO | | | | |
| 65. | 3829 | PAŠNJAK | | | | |
| 66. | 3885/3 | VRT | | | | |
| 67. | 3885/4 | ORANICA | | | 73 | |
| 68. | 4064 | NEPLODNO | | | 140 | |
| 69. | 4082/11 | PAŠNJAK | | | 943 | |
| 70. | 4082/38 | VRT | | | | |
| 71. | 4082/86 | PUT | | | | |
| 72. | 4082/124 | PAŠNJAK | | | 4822 | |
| 73. | 4082/125 | PAŠNJAK | | | 3175 | |
| 74. | 4082/146 | PAŠNJAK | | | | |
| 75. | 4105/1 | PUT | | | | |
| 76. | 4105/2 | PUT | | | 549 | |
| 77. | 4105/3 | PUT | | | | |
| 78. | 4105/4 | PUT | | | 192 | |
| 79. | 4106/1 | PUT | | | 4624 | |
| 80. | 4106/4 | PUT | | | 3408 | |
| 81. | 4106/7 | NEPLODNO | | | 50 | |
| 82. | 4107/1 | PUT | | | 3892 | |
| 83. | 4122/1 | PUT | | | | |
| 84. | 4122/2 | PUT | | | | |
| 85. | 4123 | PUT | | | | |
| 86. | 4124/1 | PUT | | | 244 | |
| 87. | 4124/2 | PUT | | | 142 | |
| 88. | 4125/1 | PUT | | | | |
| | | UKUPNO: | | | 96415 | |

POSEBNI IZVADAK

DRUGI ODJELJAK

| Rbr. | Sadržaj upisa | Primjedba |
|--------------------|--|------------|
| ZK tijelo I | | |
| | Zaprimljeno 13.05.2013. broj Z-3912/13 | |
| 9.1 | Temeljem čl. 268a st. 1 Zakona o prostornom uređenju i gradnji (N.N. br. 76/07, 38/09, 55/11 i 90/11) zabilježuje se da je za građevine (kuća, nadstrešnica) sagrađene na čest. br. 3181/1 priloženo Rješenje o izvedenom stanju, Šibensko-kninske županije, Grad Šibenik, Upravni odjel za provedbu dokumenata prostornog uređenja i gradnju klasa: UP/I-361-02/12-01/178, urbroj: 2182/01-08-12-8 od 21. prosinca 2012. g. | ZABILJEŽBA |

B

Vlastovnica

| Rbr. | Sadržaj upisa | Primjedba |
|--|--|-----------|
| ZK tijelo I - 1. Vlasnički dio: 1/1 | | |
| OPĆENARODNA IMOVINA | | |
| 2.1 | kao organ upravljanja upisuje se: MJESNI NARODNI ODBOR KRAPANJ | |

C

Teretovnica

| Rbr. | Sadržaj upisa | Iznos | Primjedba |
|---------------------|---------------|-------|-----------|
| Tereta nema! | | | |

Potvrđuje se da ovaj izvadak odgovara stanju zemljišne knjige na datum 14.03.2019.

NC KRAPANJ 101



NC KRAPANJ
101
4082/86



REPUBLIKA HRVATSKA

Općinski sud u Šibeniku
ZEMLJIŠNOKNJIŽNI ODJEL ŠIBENIK
Stanje na dan: 12.03.2019. 23:51

Verificirani ZK uložak

Katastarska općina: 330078, KRAPANJ

Broj ZK uložka: 436

Broj zadnjeg dnevnika: Z-2366/2019
Aktivne plombe: Z-875/2019, Z-2030/2019

VIŠE ZK TIJELA

IZVADAK IZ ZEMLJIŠNE KNJIGE

POSEBNI IZVADAK: ZK TIJELA: I (OSTALO KAO NEPOTREBNO IZOSTAVLJENO)

A
Posjedovnica
PRVI ODJELJAK

| Rbr. | Broj zemljišta (kat. čestice) | Oznaka zemljišta | Površina | | | Primjedba |
|------|-------------------------------|-------------------|----------|-----|-------|-----------|
| | | | jutro | čhv | m2 | |
| I | | | | | | |
| 1. | 5 | NEPLODNO | | | | |
| 2. | 338 | NEPLODNO | | | | |
| 3. | 339 | NEPLODNO | | | | |
| 4. | 340 | NEPLODNO | | | | |
| 5. | 376/13 | PAŠNJAK | | | 691 | |
| 6. | 376/54 | PAŠNJAK | | | 870 | |
| 7. | 376/105 | PAŠNJAK | | | 287 | |
| 8. | 376/106 | NEPLODNO | | | 2054 | |
| 9. | 376/108 | VOĆNJAK I PAŠNJAK | | | 3200 | |
| 10. | 376/122 | PAŠNJAK | | | 685 | |
| 11. | 376/133 | PAŠNJAK | | | 470 | |
| 12. | 376/137 | PAŠNJAK | | | 1774 | |
| 13. | 376/140 | PAŠNJAK | | | 820 | |
| 14. | 376/143 | PAŠNJAK | | | 1320 | |
| 15. | 376/144 | PAŠNJAK | | | 460 | |
| 16. | 376/153 | | | | | |
| 17. | 376/154 | | | | | |
| 18. | 3034/9 | PAŠNJAK | | | 9073 | |
| 19. | 3034/10 | PAŠNJAK | | | 742 | |
| 20. | 3035 | PAŠNJAK | | | | |
| 21. | 3036 | PAŠNJAK | | | | |
| 22. | 3051/46 | PAŠNJAK | | | 565 | |
| 23. | 3051/47 | PAŠNJAK | | | 200 | |
| 24. | 3051/252 | PAŠNJAK | | | 50 | |
| 25. | 3051/255 | PAŠNJAK | | | 12581 | |

IZVADAK IZ ZEMLJIŠNE KNJIGE

Katastarska općina: 330078, KRAPANJ

Verificirani ZK uložak

Broj ZK uložka: 436

VIŠE ZK TIJELA

POSEBNI IZVADAK

A
Posjedovnica
PRVI ODJELJAK

| Rbr. | Broj zemljišta (kat. čestice) | Oznaka zemljišta | Površina | | | Primjedba |
|------|-------------------------------|------------------|----------|-----|-------|-----------|
| | | | jutro | čhv | m2 | |
| 26. | 3072/1 | PAŠNJAK | | | | |
| 27. | 3072/2 | PAŠNJAK | | | | |
| 28. | 3072/3 | PAŠNJAK | | | | |
| 29. | 3072/4 | PAŠNJAK | | | | |
| 30. | 3107/1 | NEPLODNO | | | 397 | |
| 31. | 3107/2 | NEPLODNO | | | 1533 | |
| 32. | 3107/3 | PAŠNJAK | | | 1153 | |
| 33. | 3122/1 | PAŠNJAK | | | 385 | |
| 34. | 3122/3 | PUT | | | 670 | |
| 35. | 3171/1 | PAŠNJAK | | | 2536 | |
| 36. | 3171/2 | PAŠNJAK | | | 1920 | |
| 37. | 3181/1 | PUT, PAŠNJAK | | | 2865 | |
| | | PUT | | | 327 | |
| | | PAŠNJAK | | | 2538 | |
| 38. | 3187/1 | PAŠNJAK | | | 19210 | |
| 39. | 3187/4 | PAŠNJAK | | | 1542 | |
| 40. | 3187/7 | PAŠNJAK | | | 253 | |
| 41. | 3187/8 | PAŠNJAK | | | 325 | |
| 42. | 3187/9 | PAŠNJAK | | | 185 | |
| 43. | 3225/2 | PAŠNJAK | | | 639 | |
| 44. | 3228 | NEPLODNO | | | 270 | |
| 45. | 3234 | OBALA | | | 3785 | |
| 46. | 3296/5 | PAŠNJAK | | | | |
| 47. | 3296/6 | PAŠNJAK | | | | |
| 48. | 3366 | NEPLODNO | | | 87 | |
| 49. | 3367 | NEPLODNO | | | 16 | |
| 50. | 3367/2 | NEPLODNO | | | 2 | |
| 51. | 3369 | NEPLODNO | | | 139 | |
| 52. | 3397 | NEPLODNO | | | 86 | |
| 53. | 3519/1 | OBALA | | | 65 | |
| 54. | 3519/2 | OBALA | | | 4 | |
| 55. | 3519/3 | OBALA | | | 4 | |
| 56. | 3519/4 | OBALA | | | 13 | |
| 57. | 3736 | NEPLODNO | | | | |

IZVADAK IZ ZEMLJIŠNE KNJIGE

Katastarska općina: 330078, KRAPANJ

Verificirani ZK uložak

Broj ZK uložka: 436

VIŠE ZK TIJELA

POSEBNI IZVADAK

A
Posjedovnica
PRVI ODJELJAK

| Rbr. | Broj zemljišta (kat. čestice) | Oznaka zemljišta | Površina | | | Primjedba |
|------|-------------------------------|------------------|----------|-----|--------------|-----------|
| | | | jutro | čhv | m2 | |
| 58. | 3748 | PAŠNJAK | | | 5 | |
| 59. | 3758/1 | NEPLODNO | | | 156 | |
| 60. | 3763 | PAŠNJAK | | | 67 | |
| 61. | 3785 | PAŠNJAK | | | | |
| 62. | 3800/2 | OBALA | | | 7 | |
| 63. | 3803 | PAŠNJAK | | | | |
| 64. | 3813 | NEPLODNO | | | | |
| 65. | 3829 | PAŠNJAK | | | | |
| 66. | 3885/3 | VRT | | | | |
| 67. | 3885/4 | ORANICA | | | 73 | |
| 68. | 4064 | NEPLODNO | | | 140 | |
| 69. | 4082/11 | PAŠNJAK | | | 943 | |
| 70. | 4082/38 | VRT | | | | |
| 71. | 4082/86 | PUT | | | | |
| 72. | 4082/124 | PAŠNJAK | | | 4822 | |
| 73. | 4082/125 | PAŠNJAK | | | 3175 | |
| 74. | 4082/146 | PAŠNJAK | | | | |
| 75. | 4105/1 | PUT | | | | |
| 76. | 4105/2 | PUT | | | 549 | |
| 77. | 4105/3 | PUT | | | | |
| 78. | 4105/4 | PUT | | | 192 | |
| 79. | 4106/1 | PUT | | | 4624 | |
| 80. | 4106/4 | PUT | | | 3408 | |
| 81. | 4106/7 | NEPLODNO | | | 50 | |
| 82. | 4107/1 | PUT | | | 3892 | |
| 83. | 4122/1 | PUT | | | | |
| 84. | 4122/2 | PUT | | | | |
| 85. | 4123 | PUT | | | | |
| 86. | 4124/1 | PUT | | | 244 | |
| 87. | 4124/2 | PUT | | | 142 | |
| 88. | 4125/1 | PUT | | | | |
| | | UKUPNO: | | | 96415 | |

IZVADAK IZ ZEMLJIŠNE KNJIGE

Katastarska općina: 330078, KRAPANJ

Verificirani ZK uložak

Broj ZK uložka: 436

VIŠE ZK TIJELA

POSEBNI IZVADAK

DRUGI ODJELJAK

| Rbr. | Sadržaj upisa | Primjedba |
|--------------------|--|------------|
| ZK tijelo I | | |
| | Zaprimljeno 13.05.2013. broj Z-3912/13 | |
| 9.1 | Temeljem čl. 268a st. 1 Zakona o prostornom uređenju i gradnji (N.N. br. 76/07, 38/09, 55/11 i 90/11) zabilježuje se da je za građevine (kuća, nadstrešnica) sagrađene na čest. br. 3181/1 priloženo Rješenje o izvedenom stanju, Šibensko-kninske županije, Grad Šibenik, Upravni odjel za provedbu dokumenata prostornog uređenja i gradnju klasa: UP/I-361-02/12-01/178, urbroj: 2182/01-08-12-8 od 21. prosinca 2012. g. | ZABILJEŽBA |

B

Vlastovnica

| Rbr. | Sadržaj upisa | Primjedba |
|--|--|-----------|
| ZK tijelo I - 1. Vlasnički dio: 1/1 | | |
| OPĆENARODNA IMOVINA | | |
| 2.1 | kao organ upravljanja upisuje se: MJESNI NARODNI ODBOR KRAPANJ | |

C

Teretovnica

| Rbr. | Sadržaj upisa | Iznos | Primjedba |
|---------------------|---------------|-------|-----------|
| Tereta nema! | | | |

Potvrđuje se da ovaj izvadak odgovara stanju zemljišne knjige na datum 12.03.2019.

NC ŽABORIĆ 101



**NC ŽABORIĆ
101**

**4105/1, 4105/2, 4205/4,
4106/1, 4104/4**



REPUBLIKA HRVATSKA

Općinski sud u Šibeniku
ZEMLJIŠNOKNJIŽNI ODJEL ŠIBENIK
Stanje na dan: 12.03.2019. 23:51

Verificirani ZK uložak

Katastarska općina: 330078, KRAPANJ

Broj ZK uložka: 436

Broj zadnjeg dnevnika: Z-2366/2019
Aktivne plombe: Z-875/2019, Z-2030/2019

VIŠE ZK TIJELA

IZVADAK IZ ZEMLJIŠNE KNJIGE

A
Posjedovnica
PRVI ODJELJAK

| Rbr. | Broj zemljišta (kat. čestice) | Oznaka zemljišta | Površina | | | Primjedba |
|------|-------------------------------|-------------------|----------|-----|-------|-----------|
| | | | jutro | čhv | m2 | |
| I | | | | | | |
| 1. | 5 | NEPLODNO | | | | |
| 2. | 338 | NEPLODNO | | | | |
| 3. | 339 | NEPLODNO | | | | |
| 4. | 340 | NEPLODNO | | | | |
| 5. | 376/13 | PAŠNJAK | | | 691 | |
| 6. | 376/54 | PAŠNJAK | | | 870 | |
| 7. | 376/105 | PAŠNJAK | | | 287 | |
| 8. | 376/106 | NEPLODNO | | | 2054 | |
| 9. | 376/108 | VOĆNJAK I PAŠNJAK | | | 3200 | |
| 10. | 376/122 | PAŠNJAK | | | 685 | |
| 11. | 376/133 | PAŠNJAK | | | 470 | |
| 12. | 376/137 | PAŠNJAK | | | 1774 | |
| 13. | 376/140 | PAŠNJAK | | | 820 | |
| 14. | 376/143 | PAŠNJAK | | | 1320 | |
| 15. | 376/144 | PAŠNJAK | | | 460 | |
| 16. | 376/153 | | | | | |
| 17. | 376/154 | | | | | |
| 18. | 3034/9 | PAŠNJAK | | | 9073 | |
| 19. | 3034/10 | PAŠNJAK | | | 742 | |
| 20. | 3035 | PAŠNJAK | | | | |
| 21. | 3036 | PAŠNJAK | | | | |
| 22. | 3051/46 | PAŠNJAK | | | 565 | |
| 23. | 3051/47 | PAŠNJAK | | | 200 | |
| 24. | 3051/252 | PAŠNJAK | | | 50 | |
| 25. | 3051/255 | PAŠNJAK | | | 12581 | |
| 26. | 3072/1 | PAŠNJAK | | | | |

IZVADAK IZ ZEMLJIŠNE KNJIGE

Katastarska općina: 330078, KRAPANJ

Verificirani ZK uložak

Broj ZK uložka: 436

VIŠE ZK TIJELA

A
Posjedovnica
PRVI ODJELJAK

| Rbr. | Broj zemljišta (kat. čestice) | Oznaka zemljišta | Površina | | | Primjedba |
|------|-------------------------------|------------------|----------|-----|-------|-----------|
| | | | jutro | čhv | m2 | |
| 27. | 3072/2 | PAŠNJAK | | | | |
| 28. | 3072/3 | PAŠNJAK | | | | |
| 29. | 3072/4 | PAŠNJAK | | | | |
| 30. | 3107/1 | NEPLODNO | | | 397 | |
| 31. | 3107/2 | NEPLODNO | | | 1533 | |
| 32. | 3107/3 | PAŠNJAK | | | 1153 | |
| 33. | 3122/1 | PAŠNJAK | | | 385 | |
| 34. | 3122/3 | PUT | | | 670 | |
| 35. | 3171/1 | PAŠNJAK | | | 2536 | |
| 36. | 3171/2 | PAŠNJAK | | | 1920 | |
| 37. | 3181/1 | PUT, PAŠNJAK | | | 2865 | |
| | | PUT | | | 327 | |
| | | PAŠNJAK | | | 2538 | |
| 38. | 3187/1 | PAŠNJAK | | | 19210 | |
| 39. | 3187/4 | PAŠNJAK | | | 1542 | |
| 40. | 3187/7 | PAŠNJAK | | | 253 | |
| 41. | 3187/8 | PAŠNJAK | | | 325 | |
| 42. | 3187/9 | PAŠNJAK | | | 185 | |
| 43. | 3225/2 | PAŠNJAK | | | 639 | |
| 44. | 3228 | NEPLODNO | | | 270 | |
| 45. | 3234 | OBALA | | | 3785 | |
| 46. | 3296/5 | PAŠNJAK | | | | |
| 47. | 3296/6 | PAŠNJAK | | | | |
| 48. | 3366 | NEPLODNO | | | 87 | |
| 49. | 3367 | NEPLODNO | | | 16 | |
| 50. | 3367/2 | NEPLODNO | | | 2 | |
| 51. | 3369 | NEPLODNO | | | 139 | |
| 52. | 3397 | NEPLODNO | | | 86 | |
| 53. | 3519/1 | OBALA | | | 65 | |
| 54. | 3519/2 | OBALA | | | 4 | |
| 55. | 3519/3 | OBALA | | | 4 | |
| 56. | 3519/4 | OBALA | | | 13 | |
| 57. | 3736 | NEPLODNO | | | | |
| 58. | 3748 | PAŠNJAK | | | 5 | |
| 59. | 3758/1 | NEPLODNO | | | 156 | |

A
Posjedovnica
PRVI ODJELJAK

| Rbr. | Broj zemljišta (kat. čestice) | Oznaka zemljišta | Površina | | | Primjedba |
|------------|-------------------------------|------------------|----------|-----|--------------|-----------|
| | | | jutro | čhv | m2 | |
| 60. | 3763 | PAŠNJAK | | | 67 | |
| 61. | 3785 | PAŠNJAK | | | | |
| 62. | 3800/2 | OBALA | | | 7 | |
| 63. | 3803 | PAŠNJAK | | | | |
| 64. | 3813 | NEPLODNO | | | | |
| 65. | 3829 | PAŠNJAK | | | | |
| 66. | 3885/3 | VRT | | | | |
| 67. | 3885/4 | ORANICA | | | 73 | |
| 68. | 4064 | NEPLODNO | | | 140 | |
| 69. | 4082/11 | PAŠNJAK | | | 943 | |
| 70. | 4082/38 | VRT | | | | |
| 71. | 4082/86 | PUT | | | | |
| 72. | 4082/124 | PAŠNJAK | | | 4822 | |
| 73. | 4082/125 | PAŠNJAK | | | 3175 | |
| 74. | 4082/146 | PAŠNJAK | | | | |
| 75. | 4105/1 | PUT | | | | |
| 76. | 4105/2 | PUT | | | 549 | |
| 77. | 4105/3 | PUT | | | | |
| 78. | 4105/4 | PUT | | | 192 | |
| 79. | 4106/1 | PUT | | | 4624 | |
| 80. | 4106/4 | PUT | | | 3408 | |
| 81. | 4106/7 | NEPLODNO | | | 50 | |
| 82. | 4107/1 | PUT | | | 3892 | |
| 83. | 4122/1 | PUT | | | | |
| 84. | 4122/2 | PUT | | | | |
| 85. | 4123 | PUT | | | | |
| 86. | 4124/1 | PUT | | | 244 | |
| 87. | 4124/2 | PUT | | | 142 | |
| 88. | 4125/1 | PUT | | | | |
| | | UKUPNO: | | | 96415 | |
| II | | | | | | |
| 1. | 21/1 | OBALA | | | 3486 | |
| | | UKUPNO: | | | 3486 | |
| III | | | | | | |
| 1. | 4104/2 | NEPLODNO | | | 92 | |

IZVADAK IZ ZEMLJIŠNE KNJIGE

Katastarska općina: 330078, KRAPANJ

Verificirani ZK uložak

Broj ZK uložka: 436

VIŠE ZK TIJELA

A
Posjedovnica
PRVI ODJELJAK

| Rbr. | Broj zemljišta (kat. čestice) | Oznaka zemljišta | Površina | | | Primjedba |
|------|-------------------------------|------------------|----------|-----|-------------|-----------|
| | | | jutro | čhv | m2 | |
| 2. | 4104/3 | NEPLODNO | | | 63 | |
| 3. | 4104/4 | PUT | | | 1000 | |
| | | UKUPNO: | | | 1155 | |

DRUGI ODJELJAK

| Rbr. | Sadržaj upisa | Primjedba |
|---------------------|--|------------|
| ZK tijelo I | | |
| | Zaprimljeno 13.05.2013. broj Z-3912/13 | |
| 9.1 | Temeljem čl. 268a st. 1 Zakona o prostornom uređenju i gradnji (N.N. br. 76/07, 38/09, 55/11 i 90/11) zabilježuje se da je za građevine (kuća, nadstrešnica) sagrađene na čest. br. 3181/1 priloženo Rješenje o izvedenom stanju, Šibensko-kninske županije, Grad Šibenik, Upravni odjel za provedbu dokumenata prostornog uređenja i gradnju klasa: UP/I-361-02/12-01/178, urbroj: 2182/01-08-12-8 od 21. prosinca 2012. g. | ZABILJEŽBA |
| ZK tijelo II | | |
| | Pred. 01. prosinca 2009.god. Z-8524/09 | |
| 1.1 | Na temelju čl. 111 ZZK-a, zabilježuje se da je prijavni list br.up. 932-07/09-02/498, u odnosu na čest.br. 21 odbijen. | |

B

Vlastovnica

| Rbr. | Sadržaj upisa | Primjedba |
|--|--|-----------|
| ZK tijelo I - 1. Vlasnički dio: 1/1 | | |
| OPĆENARODNA IMOVINA | | |
| 2.1 | kao organ upravljanja upisuje se: MJESNI NARODNI ODBOR KRAPANJ | |
| ZK tijelo II - 1. Vlasnički dio: 1/1 | | |
| OPĆENARODNA IMOVINA | | |
| 2.1 | kao organ upravljanja upisuje se: MJESNI NARODNI ODBOR KRAPANJ | |
| ZK tijelo III - 1. Vlasnički dio: 1/1 | | |
| OPĆENARODNA IMOVINA | | |
| 2.1 | kao organ upravljanja upisuje se: MJESNI NARODNI ODBOR KRAPANJ | |

C
Teretovnica

| Rbr. | Sadržaj upisa | Iznos | Primjedba |
|-------------------------|---|-------|-----------|
| 1. ZK tijelo II | | | |
| 1.1 | <p>Pred. 13. veljače 1992., Z - 280/92</p> <p>Na temelju rješenja od 27. studenog 1990., klasa: UPI-944-17/90-01/14 te rješenja od 27. studenog 1990., klasa: UPI-944-17/90-01/15 SO Šibenik uknjižuje se pravo služnosti izgradnje voda niskog napona javne rasvjete iz TS Šparadići 2 preko čest. zem. 21 u dužini od 185 m na korist:</p> <p>HEP, ZAGREB, DISTRIBUCIJA SPLIT, POGON ŠIBENIK</p> | | |
| 2. ZK tijelo II | | | |
| 2.1 | <p>red. 09. ožujka 1992., Z - 407/92</p> <p>Na temelju rješenja od 16. svibnja 1991., klasa: UPI-944-17/91-01/18 SO Šibenik uknjižuje se pravo služnosti rekonstrukcije podzemnog voda niskog napona javne rasvjete iz TS Šparadići i svođenje u TS Šparadići 2 preko čest. zem. 21 u dužini od 5 m na korist:</p> <p>HEP, ZAGREB, DISTRIBUCIJA SPLIT, POGON ŠIBENIK</p> | | |
| 1. ZK tijelo III | | | |
| 1.1 | <p>Pred. 09. ožujka 1992., Z - 408/92</p> <p>Na temelju rješenja od 12. kolovoza 1991., klasa: UPI-944-17/91-01/41 te rješenja o 12. kolovoza 1991., klasa: UPI-944-17/91-01/42 SO Šibenik uknjižuje se pravo služnosti kabliranja dijela nadzemnog voda iz TS Žaborić 1 preko čest. zem. 4103/2 u dužini od 185 m i preko čest. zem. 4104 u dužini od 10 m na korist:</p> <p>HEP, ZAGREB, DISTRIBUCIJA SPLIT, POGON ŠIBENIK</p> | | |

Potvrđuje se da ovaj izvadak odgovara stanju zemljišne knjige na datum 12.03.2019.

NC ŽABORIĆ 102



NC ŽABORIĆ

102

4106/4



REPUBLIKA HRVATSKA

Općinski sud u Šibeniku
ZEMLJIŠNOKNJIŽNI ODJEL ŠIBENIK
Stanje na dan: 12.03.2019. 23:51

Verificirani ZK uložak

Katastarska općina: 330078, KRAPANJ

Broj ZK uložka: 436

Broj zadnjeg dnevnika: Z-2366/2019
Aktivne plombe: Z-875/2019, Z-2030/2019

VIŠE ZK TIJELA

IZVADAK IZ ZEMLJIŠNE KNJIGE

POSEBNI IZVADAK: ZK TIJELA: I (OSTALO KAO NEPOTREBNO IZOSTAVLJENO)

A
Posjedovnica
PRVI ODJELJAK

| Rbr. | Broj zemljišta (kat. čestice) | Oznaka zemljišta | Površina | | | Primjedba |
|------|-------------------------------|-------------------|----------|-----|-------|-----------|
| | | | jutro | čhv | m2 | |
| I | | | | | | |
| 1. | 5 | NEPLODNO | | | | |
| 2. | 338 | NEPLODNO | | | | |
| 3. | 339 | NEPLODNO | | | | |
| 4. | 340 | NEPLODNO | | | | |
| 5. | 376/13 | PAŠNJAK | | | 691 | |
| 6. | 376/54 | PAŠNJAK | | | 870 | |
| 7. | 376/105 | PAŠNJAK | | | 287 | |
| 8. | 376/106 | NEPLODNO | | | 2054 | |
| 9. | 376/108 | VOĆNJAK I PAŠNJAK | | | 3200 | |
| 10. | 376/122 | PAŠNJAK | | | 685 | |
| 11. | 376/133 | PAŠNJAK | | | 470 | |
| 12. | 376/137 | PAŠNJAK | | | 1774 | |
| 13. | 376/140 | PAŠNJAK | | | 820 | |
| 14. | 376/143 | PAŠNJAK | | | 1320 | |
| 15. | 376/144 | PAŠNJAK | | | 460 | |
| 16. | 376/153 | | | | | |
| 17. | 376/154 | | | | | |
| 18. | 3034/9 | PAŠNJAK | | | 9073 | |
| 19. | 3034/10 | PAŠNJAK | | | 742 | |
| 20. | 3035 | PAŠNJAK | | | | |
| 21. | 3036 | PAŠNJAK | | | | |
| 22. | 3051/46 | PAŠNJAK | | | 565 | |
| 23. | 3051/47 | PAŠNJAK | | | 200 | |
| 24. | 3051/252 | PAŠNJAK | | | 50 | |
| 25. | 3051/255 | PAŠNJAK | | | 12581 | |

POSEBNI IZVADAK

DRUGI ODJELJAK

| Rbr. | Sadržaj upisa | Primjedba |
|--------------------|--|------------|
| ZK tijelo I | | |
| | Zaprimljeno 13.05.2013. broj Z-3912/13 | |
| 9.1 | Temeljem čl. 268a st. 1 Zakona o prostornom uređenju i gradnji (N.N. br. 76/07, 38/09, 55/11 i 90/11) zabilježuje se da je za građevine (kuća, nadstrešnica) sagrađene na čest. br. 3181/1 priloženo Rješenje o izvedenom stanju, Šibensko-kninske županije, Grad Šibenik, Upravni odjel za provedbu dokumenata prostornog uređenja i gradnju klasa: UP/I-361-02/12-01/178, urbroj: 2182/01-08-12-8 od 21. prosinca 2012. g. | ZABILJEŽBA |

B

Vlastovnica

| Rbr. | Sadržaj upisa | Primjedba |
|--|--|-----------|
| ZK tijelo I - 1. Vlasnički dio: 1/1 | | |
| OPĆENARODNA IMOVINA | | |
| 2.1 | kao organ upravljanja upisuje se: MJESNI NARODNI ODBOR KRAPANJ | |

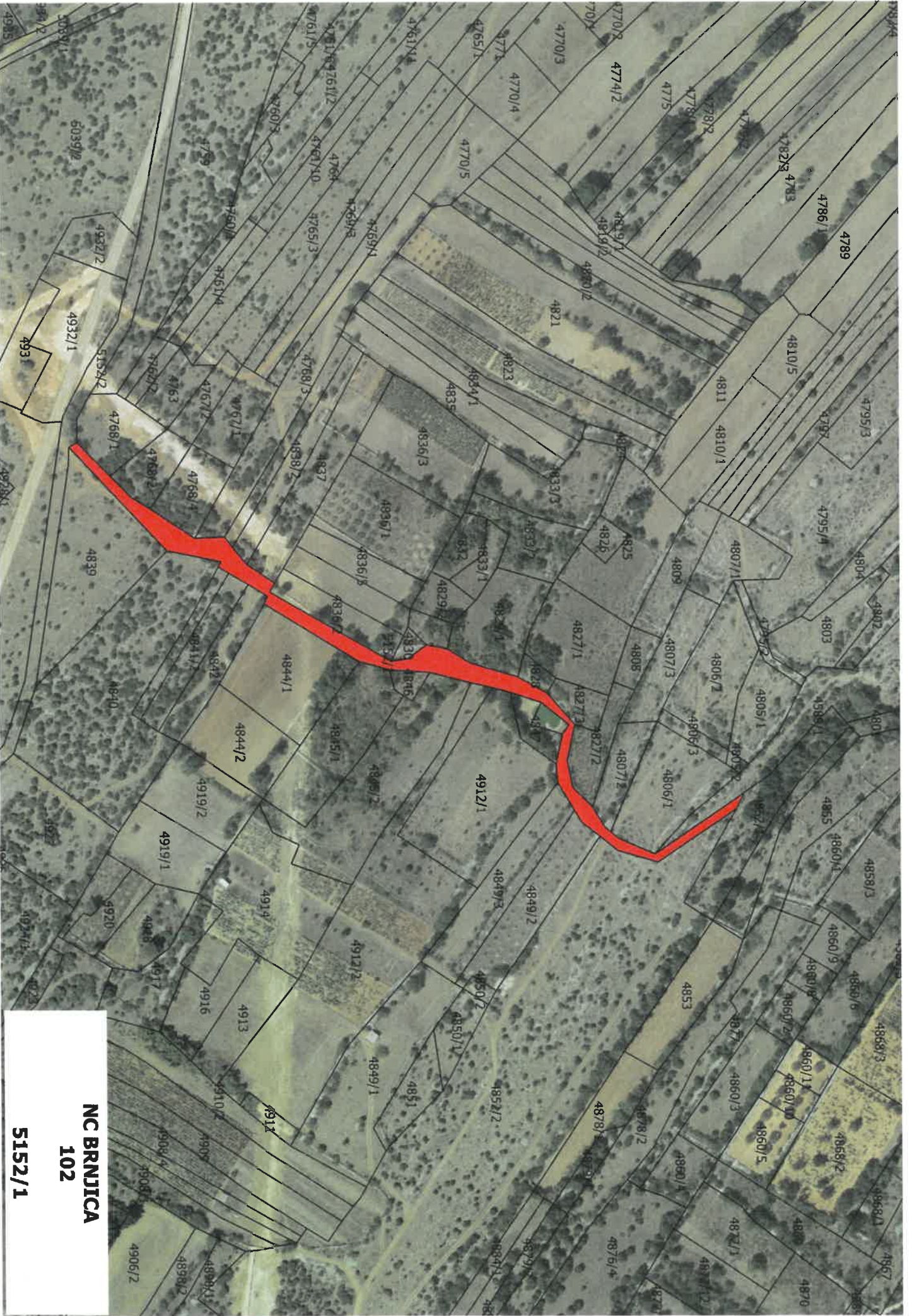
C

Teretovnica

| Rbr. | Sadržaj upisa | Iznos | Primjedba |
|---------------------|---------------|-------|-----------|
| Tereta nema! | | | |

Potvrđuje se da ovaj izvadak odgovara stanju zemljišne knjige na datum 12.03.2019.

NC BRNJICA 102



NC BRNJICA
102
5152/1



REPUBLIKA HRVATSKA

Općinski sud u Šibeniku
ZEMLJIŠNOKNJIŽNI ODJEL ŠIBENIK
Stanje na dan: 12.03.2019. 23:51

Verificirani ZK uložak

Katastarska općina: 330051, KONJEVRATE

Broj ZK uložka: 686

Broj zadnjeg dnevnika: Z-249/2017

Aktivne plombe: Z-14936/2017

IZVADAK IZ ZEMLJIŠNE KNJIGE

A

Posjedovnica
PRVI ODJELJAK

| Rbr. | Broj zemljišta (kat. čestice) | Oznaka zemljišta | Površina | | | Primjedba |
|------|-------------------------------|------------------|----------|-----|------|-----------|
| | | | jutro | čhv | m2 | |
| 1. | 5151/1 | PUT | | | | |
| 2. | 5151/2 | PUT | | | | |
| 3. | 5151/3 | PUT | | | | |
| 4. | 5152/1 | PUT | | | | |
| 5. | 5152/6 | PUT | | | | |
| 6. | 5152/7 | PUT | | | | |
| 7. | 5152/8 | PUT | | | | |
| 8. | 5153/1 | PUT | | | | |
| 9. | 5153/2 | PUT | | | 2061 | |
| 10. | 5153/5 | PUT | | | | |
| 11. | 5153/6 | PUT | | | | |
| 12. | 5153/7 | PUT | | | | |
| 13. | 5153/8 | PUT | | | | |
| 14. | 5153/10 | PUT | | | | |
| 15. | 5153/11 | PUT | | | | |
| 16. | 5153/12 | PUT | | | | |
| | | UKUPNO: | | | 2061 | |

B

Vlastovnica

| Rbr. | Sadržaj upisa | Primjedba |
|------|---|-----------|
| 1. | Vlasnički dio: 1/1 OPĆENARODNA IMOVINA | |

C
Teretovnica

| Rbr. | Sadržaj upisa | Iznos | Primjedba |
|--------------|---------------|-------|-----------|
| Tereta nema! | | | |

Potvrđuje se da ovaj izvadak odgovara stanju zemljišne knjige na datum 12.03.2019.

NC BRNJICA 103



**NC BRNJICA
103**

**5152/6, 5153/1, 5153/2,
5153/12**



REPUBLIKA HRVATSKA

Općinski sud u Šibeniku
ZEMLJIŠNOKNJIŽNI ODJEL ŠIBENIK
Stanje na dan: 12.03.2019. 23:51

Verificirani ZK uložak

Katastarska općina: 330051, KONJEVRATE

Broj ZK uložka: 686

Broj zadnjeg dnevnika: Z-249/2017

Aktivne plombe: Z-14936/2017

IZVADAK IZ ZEMLJIŠNE KNJIGE

A
Posjedovnica
PRVI ODJELJAK

| Rbr. | Broj zemljišta (kat. čestice) | Oznaka zemljišta | Površina | | | Primjedba |
|------|-------------------------------|------------------|----------|-----|------|-----------|
| | | | jutro | čhv | m2 | |
| 1. | 5151/1 | PUT | | | | |
| 2. | 5151/2 | PUT | | | | |
| 3. | 5151/3 | PUT | | | | |
| 4. | 5152/1 | PUT | | | | |
| 5. | 5152/6 | PUT | | | | |
| 6. | 5152/7 | PUT | | | | |
| 7. | 5152/8 | PUT | | | | |
| 8. | 5153/1 | PUT | | | | |
| 9. | 5153/2 | PUT | | | 2061 | |
| 10. | 5153/5 | PUT | | | | |
| 11. | 5153/6 | PUT | | | | |
| 12. | 5153/7 | PUT | | | | |
| 13. | 5153/8 | PUT | | | | |
| 14. | 5153/10 | PUT | | | | |
| 15. | 5153/11 | PUT | | | | |
| 16. | 5153/12 | PUT | | | | |
| | | UKUPNO: | | | 2061 | |

B
Vlastovnica


| Rbr. | Sadržaj upisa | Primjedba |
|------|---|-----------|
| 1. | Vlasnički dio: 1/1 OPĆENARODNA IMOVINA | |

C
Teretovnica

| Rbr. | Sadržaj upisa | Iznos | Primjedba |
|--------------|---------------|-------|-----------|
| Tereta nema! | | | |

Potvrđuje se da ovaj izvadak odgovara stanju zemljišne knjige na datum 12.03.2019.

NC BRNJICA 104



**NC BRNJICA
104**

5152/7, 5152/8



REPUBLIKA HRVATSKA

Općinski sud u Šibeniku
ZEMLJIŠNOKNJIŽNI ODJEL ŠIBENIK
Stanje na dan: 12.03.2019. 23:51

Verificirani ZK uložak

Katastarska općina: 330051, KONJEVRATE

Broj ZK uložka: 686

Broj zadnjeg dnevnika: Z-249/2017

Aktivne plombe: Z-14936/2017

IZVADAK IZ ZEMLJIŠNE KNJIGE

A
Posjedovnica
PRVI ODJELJAK

| Rbr. | Broj zemljišta (kat. čestice) | Oznaka zemljišta | Površina | | | Primjedba |
|------|-------------------------------|------------------|----------|-----|------|-----------|
| | | | jutro | čhv | m2 | |
| 1. | 5151/1 | PUT | | | | |
| 2. | 5151/2 | PUT | | | | |
| 3. | 5151/3 | PUT | | | | |
| 4. | 5152/1 | PUT | | | | |
| 5. | 5152/6 | PUT | | | | |
| 6. | 5152/7 | PUT | | | | |
| 7. | 5152/8 | PUT | | | | |
| 8. | 5153/1 | PUT | | | | |
| 9. | 5153/2 | PUT | | | 2061 | |
| 10. | 5153/5 | PUT | | | | |
| 11. | 5153/6 | PUT | | | | |
| 12. | 5153/7 | PUT | | | | |
| 13. | 5153/8 | PUT | | | | |
| 14. | 5153/10 | PUT | | | | |
| 15. | 5153/11 | PUT | | | | |
| 16. | 5153/12 | PUT | | | | |
| | | UKUPNO: | | | 2061 | |

B
Vlastovnica

| Rbr. | Sadržaj upisa | Primjedba |
|------|---|-----------|
| 1. | Vlasnički dio: 1/1 OPĆENARODNA IMOVINA | |

IZVADAK IZ ZEMLJIŠNE KNJIGE

Katastarska općina: 330051, KONJEVRATE

Verificirani ZK uložak


Broj ZK uložka: 686

C**Teretovnica**

| Rbr. | Sadržaj upisa | Iznos | Primjedba |
|---------------------|----------------------|--------------|------------------|
| Tereta nema! | | | |

Potvrđuje se da ovaj izvadak odgovara stanju zemljišne knjige na datum 12.03.2019.

NC GORIŠ 103



**NC GORIS
103**

**5153/5, 5153/6, 5153/7,
5153/10**



REPUBLIKA HRVATSKA

Općinski sud u Šibeniku
ZEMLJIŠNOKNJIŽNI ODJEL ŠIBENIK
Stanje na dan: 12.03.2019. 23:51

Verificirani ZK uložak

Katastarska općina: 330051, KONJEVRATE

Broj ZK uložka: 686

Broj zadnjeg dnevnika: Z-249/2017

Aktivne plombe: Z-14936/2017

IZVADAK IZ ZEMLJIŠNE KNJIGE

A Posjedovnica PRVI ODJELJAK

| Rbr. | Broj zemljišta (kat. čestice) | Oznaka zemljišta | Površina | | | Primjedba |
|------|-------------------------------|------------------|----------|-----|------|-----------|
| | | | jutro | čhv | m2 | |
| 1. | 5151/1 | PUT | | | | |
| 2. | 5151/2 | PUT | | | | |
| 3. | 5151/3 | PUT | | | | |
| 4. | 5152/1 | PUT | | | | |
| 5. | 5152/6 | PUT | | | | |
| 6. | 5152/7 | PUT | | | | |
| 7. | 5152/8 | PUT | | | | |
| 8. | 5153/1 | PUT | | | | |
| 9. | 5153/2 | PUT | | | 2061 | |
| 10. | 5153/5 | PUT | | | | |
| 11. | 5153/6 | PUT | | | | |
| 12. | 5153/7 | PUT | | | | |
| 13. | 5153/8 | PUT | | | | |
| 14. | 5153/10 | PUT | | | | |
| 15. | 5153/11 | PUT | | | | |
| 16. | 5153/12 | PUT | | | | |
| | | UKUPNO: | | | 2061 | |

B Vlastovnica

| Rbr. | Sadržaj upisa | Primjedba |
|------|---|-----------|
| 1. | Vlasnički dio: 1/1 OPĆENARODNA IMOVINA | |

C
Teretovnica

| Rbr. | Sadržaj upisa | Iznos | Primjedba |
|--------------|---------------|-------|-----------|
| Tereta nema! | | | |

Potvrđuje se da ovaj izvadak odgovara stanju zemljišne knjige na datum 12.03.2019.

NC GORIŠ 104



NC GORIŠ
104
5153/8



REPUBLIKA HRVATSKA

Općinski sud u Šibeniku
ZEMLJIŠNOKNJIŽNI ODJEL ŠIBENIK
Stanje na dan: 12.03.2019. 23:51

Verificirani ZK uložak

Katastarska općina: 330051, KONJEVRATE

Broj ZK uložka: 686

Broj zadnjeg dnevnika: Z-249/2017

Aktivne plombe: Z-14936/2017

IZVADAK IZ ZEMLJIŠNE KNJIGE**A****Posjedovnica
PRVI ODJELJAK**

| Rbr. | Broj zemljišta (kat. čestice) | Oznaka zemljišta | Površina | | | Primjedba |
|------|-------------------------------|------------------|----------|-----|-------------|-----------|
| | | | jutro | čhv | m2 | |
| 1. | 5151/1 | PUT | | | | |
| 2. | 5151/2 | PUT | | | | |
| 3. | 5151/3 | PUT | | | | |
| 4. | 5152/1 | PUT | | | | |
| 5. | 5152/6 | PUT | | | | |
| 6. | 5152/7 | PUT | | | | |
| 7. | 5152/8 | PUT | | | | |
| 8. | 5153/1 | PUT | | | | |
| 9. | 5153/2 | PUT | | | 2061 | |
| 10. | 5153/5 | PUT | | | | |
| 11. | 5153/6 | PUT | | | | |
| 12. | 5153/7 | PUT | | | | |
| 13. | 5153/8 | PUT | | | | |
| 14. | 5153/10 | PUT | | | | |
| 15. | 5153/11 | PUT | | | | |
| 16. | 5153/12 | PUT | | | | |
| | | UKUPNO: | | | 2061 | |

B**Vlastovnica**

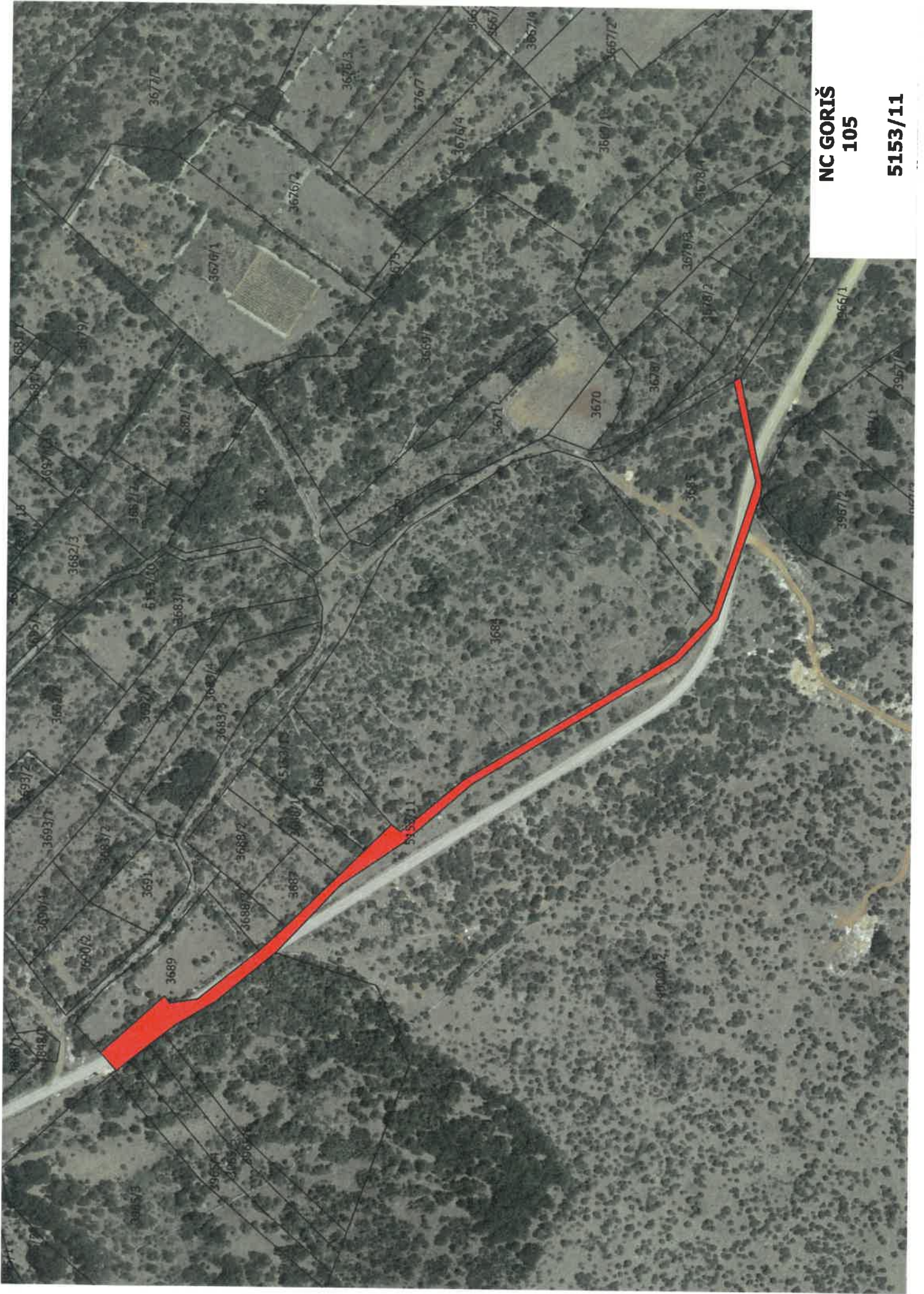
| Rbr. | Sadržaj upisa | Primjedba |
|------|---|-----------|
| 1. | Vlasnički dio: 1/1 OPĆENARODNA IMOVINA | |

C
Teretovnica

| Rbr. | Sadržaj upisa | Iznos | Primjedba |
|--------------|---------------|-------|-----------|
| Tereta nema! | | | |

Potvrđuje se da ovaj izvadak odgovara stanju zemljišne knjige na datum 12.03.2019.

NC GORIŠ 105



NC GORIŠ
105
5153/11



REPUBLIKA HRVATSKA

Općinski sud u Šibeniku
ZEMLJIŠNOKNJIŽNI ODJEL ŠIBENIK
Stanje na dan: 12.03.2019. 23:51

Verificirani ZK uložak

Katastarska općina: 330051, KONJEVRATE

Broj ZK uložka: 686

Broj zadnjeg dnevnika: Z-249/2017

Aktivne plombe: Z-14936/2017

IZVADAK IZ ZEMLJIŠNE KNJIGE

A
Posjedovnica
PRVI ODJELJAK

| Rbr. | Broj zemljišta (kat. čestice) | Oznaka zemljišta | Površina | | | Primjedba |
|------|-------------------------------|------------------|----------|-----|------|-----------|
| | | | jutro | čhv | m2 | |
| 1. | 5151/1 | PUT | | | | |
| 2. | 5151/2 | PUT | | | | |
| 3. | 5151/3 | PUT | | | | |
| 4. | 5152/1 | PUT | | | | |
| 5. | 5152/6 | PUT | | | | |
| 6. | 5152/7 | PUT | | | | |
| 7. | 5152/8 | PUT | | | | |
| 8. | 5153/1 | PUT | | | | |
| 9. | 5153/2 | PUT | | | 2061 | |
| 10. | 5153/5 | PUT | | | | |
| 11. | 5153/6 | PUT | | | | |
| 12. | 5153/7 | PUT | | | | |
| 13. | 5153/8 | PUT | | | | |
| 14. | 5153/10 | PUT | | | | |
| 15. | 5153/11 | PUT | | | | |
| 16. | 5153/12 | PUT | | | | |
| | | UKUPNO: | | | 2061 | |

B
Vlastovnica

| Rbr. | Sadržaj upisa | Primjedba |
|------|---|-----------|
| 1. | Vlasnički dio: 1/1 OPĆENARODNA IMOVINA | |

C
Teretovnica

| Rbr. | Sadržaj upisa | Iznos | Primjedba |
|--------------|---------------|-------|-----------|
| Tereta nema! | | | |

Potvrđuje se da ovaj izvadak odgovara stanju zemljišne knjige na datum 12.03.2019.

NC RADONIĆ 101



NC RADONIĆ
101
2967/1

**REPUBLIKA HRVATSKA****Općinski sud u Šibeniku
ZEMLJIŠNOKNJIZNI ODJEL ŠIBENIK
Stanje na dan: 12.03.2019. 23:51**

Verificirani ZK uložak

Katastarska općina: 330051, KONJEVRATE**Broj ZK uložka: 685**Broj zadnjeg dnevnika: Z-2786/2017
Aktivne plombe:**IZVADAK IZ ZEMLJIŠNE KNJIGE****A****Posjedovnica
PRVI ODJELJAK**

| Rbr. | Broj zemljišta (kat. čestice) | Oznaka zemljišta | Površina | | | Primjedba |
|------|-------------------------------|------------------|----------|-----|----|-----------|
| | | | jutro | čhv | m2 | |
| 1. | 695/5 | PUT | | | | |
| 2. | 1551 | PUT | | | | |
| 3. | 2488/1 | PUT | | | | |
| 4. | 2967/1 | PUT | | | | |
| | | UKUPNO: | | | | |

B**Vlastovnica**

| Rbr. | Sadržaj upisa | Primjedba |
|------|--|-----------|
| 1. | Vlasnički dio: 1/1 OPĆENARODNA IMOVINA | |

C**Teretovnica**

| Rbr. | Sadržaj upisa | Iznos | Primjedba |
|------|---------------------|-------|-----------|
| | Tereta nema! | | |

Potvrđuje se da ovaj izvadak odgovara stanju zemljišne knjige na datum 12.03.2019.

NC RADONIĆ 102



REPUBLIKA HRVATSKA

Općinski sud u Šibeniku
ZEMLJIŠNOKNJIŽNI ODJEL ŠIBENIK
Stanje na dan: 12.03.2019. 23:51

Verificirani ZK uložak

Katastarska općina: 330051, KONJEVRATE

Broj ZK uložka: 686

Broj zadnjeg dnevnika: Z-249/2017

Aktivne plombe: Z-14936/2017

IZVADAK IZ ZEMLJIŠNE KNJIGE

A

Posjedovnica
PRVI ODJELJAK

| Rbr. | Broj zemljišta (kat. čestice) | Oznaka zemljišta | Površina | | | Primjedba |
|------|-------------------------------|------------------|----------|-----|------|-----------|
| | | | jutro | čhv | m2 | |
| 1. | 5151/1 | PUT | | | | |
| 2. | 5151/2 | PUT | | | | |
| 3. | 5151/3 | PUT | | | | |
| 4. | 5152/1 | PUT | | | | |
| 5. | 5152/6 | PUT | | | | |
| 6. | 5152/7 | PUT | | | | |
| 7. | 5152/8 | PUT | | | | |
| 8. | 5153/1 | PUT | | | | |
| 9. | 5153/2 | PUT | | | 2061 | |
| 10. | 5153/5 | PUT | | | | |
| 11. | 5153/6 | PUT | | | | |
| 12. | 5153/7 | PUT | | | | |
| 13. | 5153/8 | PUT | | | | |
| 14. | 5153/10 | PUT | | | | |
| 15. | 5153/11 | PUT | | | | |
| 16. | 5153/12 | PUT | | | | |
| | | UKUPNO: | | | 2061 | |

B

Vlastovnica

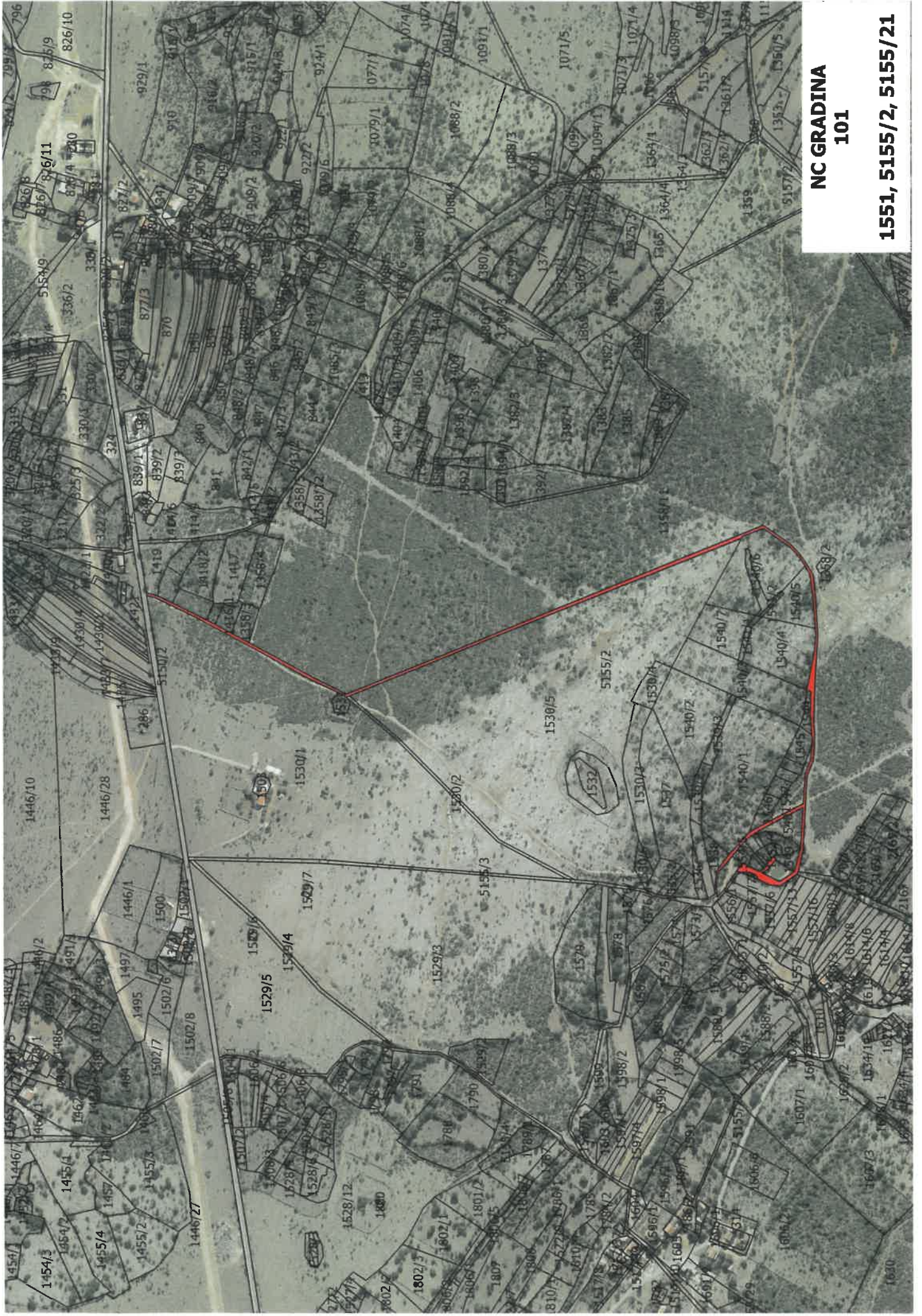
| Rbr. | Sadržaj upisa | Primjedba |
|------|---|-----------|
| 1. | Vlasnički dio: 1/1 OPĆENARODNA IMOVINA | |

C
Teretovnica

| Rbr. | Sadržaj upisa | Iznos | Primjedba |
|--------------|---------------|-------|-----------|
| Tereta nema! | | | |

Potvrđuje se da ovaj izvadak odgovara stanju zemljišne knjige na datum 12.03.2019.

NC GRADINA 101



**NC GRADINA
101**

1551, 5155/2, 5155/21



REPUBLIKA HRVATSKA

Općinski sud u Šibeniku
ZEMLJIŠNOKNJIŽNI ODJEL ŠIBENIK
Stanje na dan: 12.03.2019. 23:51

Verificirani ZK uložak

Katastarska općina: 330051, KONJEVRATE

Broj ZK uložka: 685

Broj zadnjeg dnevnika: Z-2786/2017

Aktivne plombe:

IZVADAK IZ ZEMLJIŠNE KNJIGE

A
Posjedovnica
PRVI ODJELJAK

| Rbr. | Broj zemljišta (kat. čestice) | Oznaka zemljišta | Površina | | | Primjedba |
|------|-------------------------------|------------------|----------|-----|----|-----------|
| | | | jutro | čhv | m2 | |
| 1. | 695/5 | PUT | | | | |
| 2. | 1551 | PUT | | | | |
| 3. | 2488/1 | PUT | | | | |
| 4. | 2967/1 | PUT | | | | |
| | | UKUPNO: | | | | |

B
Vlastovnica

| Rbr. | Sadržaj upisa | Primjedba |
|------|---|-----------|
| 1. | Vlasnički dio: 1/1 OPĆENARODNA IMOVINA | |

C
Teretovnica

| Rbr. | Sadržaj upisa | Iznos | Primjedba |
|------|---------------|-------|-----------|
| | Tereta nema! | | |

Potvrđuje se da ovaj izvadak odgovara stanju zemljišne knjige na datum 12.03.2019.

**REPUBLIKA HRVATSKA****Općinski sud u Šibeniku
ZEMLJIŠNOKNJIŽNI ODJEL ŠIBENIK
Stanje na dan: 12.03.2019. 23:51**

Verificirani ZK uložak

Katastarska općina: 330051, KONJEVRATE**Broj ZK uložka: 687**Broj zadnjeg dnevnika: Z-968/2017
Aktivne plombe:**IZVADAK IZ ZEMLJIŠNE KNJIGE****A
Posjedovnica
PRVI ODJELJAK**

| Rbr. | Broj zemljišta (kat. čestice) | Oznaka zemljišta | Površina | | | Primjedba |
|------|-------------------------------|------------------|----------|-----|----|-----------|
| | | | jutro | čhv | m2 | |
| 1. | 5153/14 | PUT | | | | |
| 2. | 5153/15 | PUT | | | | |
| 3. | 5153/18 | PUT | | | | |
| 4. | 5153/19 | PUT | | | | |
| 5. | 5153/20 | PUT | | | | |
| 6. | 5154/3 | PUT | | | | |
| 7. | 5154/5 | PUT | | | | |
| 8. | 5154/7 | PUT | | | | |
| 9. | 5154/8 | PUT | | | | |
| 10. | 5154/10 | PUT | | | | |
| 11. | 5154/12 | PUT | | | | |
| 12. | 5155/2 | PUT | | | | |
| 13. | 5155/3 | PUT | | | | |
| | | UKUPNO: | | | | |

**B
Vlastovnica**

| Rbr. | Sadržaj upisa | Primjedba |
|------|---|-----------|
| 1. | Vlasnički dio: 1/1 OPĆENARODNA IMOVINA | |

**C
Teretovnica**

| Rbr. | Sadržaj upisa | Iznos | Primjedba |
|------|---------------|-------|-----------|
| | Tereta nema! | | |

Potvrđuje se da ovaj izvadak odgovara stanju zemljišne knjige na datum 12.03.2019.



REPUBLIKA HRVATSKA

Općinski sud u Šibeniku
ZEMLJIŠNOKNJŽNI ODJEL ŠIBENIK
Stanje na dan: 12.03.2019. 23:51

Verificirani ZK uložak

Katastarska općina: 330051, KONJEVRATE

Broj ZK uložka: 688

Broj zadnjeg dnevnika: Z-14935/2017
Aktivne plombe:

IZVADAK IZ ZEMLJIŠNE KNJIGE

A
Posjedovnica
PRVI ODJELJAK

| Rbr. | Broj zemljišta (kat. čestice) | Oznaka zemljišta | Površina | | | Primjedba |
|------|-------------------------------|------------------|----------|-----|------|-----------|
| | | | jutro | čhv | m2 | |
| 1. | 5155/5 | PUT | | | | |
| 2. | 5155/6 | PUT | | | | |
| 3. | 5155/9 | PUT | | | | |
| 4. | 5155/10 | PUT | | | 2123 | |
| 5. | 5155/19 | PUT | | | 4035 | |
| 6. | 5155/20 | PUT | | | | |
| 7. | 5155/21 | PUT | | | | |
| 8. | 5155/22 | PUT | | | | |
| 9. | 5155/23 | PUT | | | | |
| 10. | 5155/29 | PUT | | | | |
| 11. | 5155/33 | PUT | | | 40 | |
| 12. | 5155/34 | PUT | | | 574 | |
| 13. | 5156/1 | PUT | | | | |
| | | UKUPNO: | | | 6772 | |

B
Vlastovnica

| Rbr. | Sadržaj upisa | Primjedba |
|------|---|-----------|
| 1. | Vlasnički dio: 1/1 OPĆENARODNA IMOVINA | |

C
Teretovnica

| Rbr. | Sadržaj upisa | Iznos | Primjedba |
|------|---------------|-------|-----------|
| | Tereta nema! | | |

Potvrđuje se da ovaj izvadak odgovara stanju zemljišne knjige na datum 12.03.2019.

NC ČVRLJEVO 101



**NC ČVRLJEVO
101
2488/1**



REPUBLIKA HRVATSKA

Općinski sud u Šibeniku
ZEMLJIŠNOKNJIŽNI ODJEL ŠIBENIK
Stanje na dan: 12.03.2019. 23:51

Verificirani ZK uložak

Katastarska općina: 330051, KONJEVRATE

Broj ZK uložka: 685

Broj zadnjeg dnevnika: Z-2786/2017

Aktivne plombe:

IZVADAK IZ ZEMLJIŠNE KNJIGE

A

Posjedovnica
PRVI ODJELJAK

| Rbr. | Broj zemljišta (kat. čestice) | Oznaka zemljišta | Površina | | | Primjedba |
|------|-------------------------------|------------------|----------|-----|----|-----------|
| | | | jutro | čhv | m2 | |
| 1. | 695/5 | PUT | | | | |
| 2. | 1551 | PUT | | | | |
| 3. | 2488/1 | PUT | | | | |
| 4. | 2967/1 | PUT | | | | |
| | | UKUPNO: | | | | |

B

Vlastovnica

| Rbr. | Sadržaj upisa | Primjedba |
|------|---|-----------|
| 1. | Vlasnički dio: 1/1 OPĆENARODNA IMOVINA | |

C


Teretovnica

| Rbr. | Sadržaj upisa | Iznos | Primjedba |
|------|---------------|-------|-----------|
| | Tereta nema! | | |

Potvrđuje se da ovaj izvadak odgovara stanju zemljišne knjige na datum 12.03.2019.

NC KONJEVRATE

105



**NC KONJEVRATE
105**

695/5, 5154/3, 5154/5

**REPUBLIKA HRVATSKA****Općinski sud u Šibeniku
ZEMLJIŠNOKNJIŽNI ODJEL ŠIBENIK
Stanje na dan: 12.03.2019. 23:51**

Verificirani ZK uložak

Katastarska općina: 330051, KONJEVRATE**Broj ZK uložka: 685**Broj zadnjeg dnevnika: Z-2786/2017
Aktivne plombe:**IZVADAK IZ ZEMLJIŠNE KNJIGE****A
Posjedovnica
PRVI ODJELJAK**

| Rbr. | Broj zemljišta (kat. čestice) | Oznaka zemljišta | Površina | | | Primjedba |
|------|-------------------------------|------------------|----------|-----|----|-----------|
| | | | jutro | čhv | m2 | |
| 1. | 695/5 | PUT | | | | |
| 2. | 1551 | PUT | | | | |
| 3. | 2488/1 | PUT | | | | |
| 4. | 2967/1 | PUT | | | | |
| | | UKUPNO: | | | | |

**B
Vlastovnica**

| Rbr. | Sadržaj upisa | Primjedba |
|------|---|-----------|
| 1. | Vlasnički dio: 1/1 OPĆENARODNA IMOVINA | |

**C
Teretovnica**

| Rbr. | Sadržaj upisa | Iznos | Primjedba |
|------|---------------|-------|-----------|
| | Tereta nema! | | |

Potvrđuje se da ovaj izvadak odgovara stanju zemljišne knjige na datum 12.03.2019.



REPUBLIKA HRVATSKA

Općinski sud u Šibeniku
ZEMLJIŠNOKNJIŽNI ODJEL ŠIBENIK
Stanje na dan: 12.03.2019. 23:51

Verificirani ZK uložak

Katastarska općina: 330051, KONJEVRATE

Broj ZK uložka: 687

Broj zadnjeg dnevnika: Z-968/2017

Aktivne plombe:

IZVADAK IZ ZEMLJIŠNE KNJIGE

A
Posjedovnica
PRVI ODJELJAK

| Rbr. | Broj zemljišta (kat. čestice) | Oznaka zemljišta | Površina | | | Primjedba |
|------|-------------------------------|------------------|----------|-----|----|-----------|
| | | | jutro | čhv | m2 | |
| 1. | 5153/14 | PUT | | | | |
| 2. | 5153/15 | PUT | | | | |
| 3. | 5153/18 | PUT | | | | |
| 4. | 5153/19 | PUT | | | | |
| 5. | 5153/20 | PUT | | | | |
| 6. | 5154/3 | PUT | | | | |
| 7. | 5154/5 | PUT | | | | |
| 8. | 5154/7 | PUT | | | | |
| 9. | 5154/8 | PUT | | | | |
| 10. | 5154/10 | PUT | | | | |
| 11. | 5154/12 | PUT | | | | |
| 12. | 5155/2 | PUT | | | | |
| 13. | 5155/3 | PUT | | | | |
| | | UKUPNO: | | | | |

B
Vlastovnica

| Rbr. | Sadržaj upisa | Primjedba |
|------|---|-----------|
| 1. | Vlasnički dio: 1/1 OPĆENARODNA IMOVINA | |

C
Teretovnica

| Rbr. | Sadržaj upisa | Iznos | Primjedba |
|------|---------------|-------|-----------|
| | Tereta nema! | | |

Potvrđuje se da ovaj izvadak odgovara stanju zemljišne knjige na datum 12.03.2019.